

REPUBLIQUE DU CAMEROUN

Plan Communal de Développement de Touloum

Paix – Travail – Patrie

REGION DE L'EXTREME-NORD

DEPARTEMENT DU MAYO-KANI

COMMUNE DE TOULOUM

REPUBLIC OF CAMEROON

Peace – Work – Fatherland

FAR-NORTH REGION

MAYO- KANI DIVISION

TOULOUM COUNCIL

PLAN COMMUNAL DE DEVELOPPEMENT(PCD) DE TOULOUM



MAIRIE DE TOULOUM

*PCD réalisé par la commune avec l'appui technique
de l'OAL CERAD sur financement PNDP*



PROGRAMME NATIONAL DE DEVELOPPEMENT
PARTICIPATIF(PNDP)



CENTRE DE RECHERCHE ET D'ACTION POUR
LE DEVELOPPEMENT DURABLE (CERAD)

Juillet 2011

SOMMAIRE

RESUME DU PLAN COMMUNAL DE DEVELOPPEMENT.....	i-ii
LISTE DES ABREVIATIONS.....	iii-iv
LISTE DES TABLEAUX.....	v
LISTE DES PHOTOS.....	v
LISTE DES CARTES.....	vi
LISTE DES FIGURES.....	vi
LISTE DES ANNEXES.....	vi
FICHE SIGNALETIQUE DE LA COMMUNE.....	vii-ix
1-INTRODUCTION	1
1.1- Contexte et justification.....	2
1.2- Objectif du PCD.....	3
1.3- Structure du document.....	3
2. METHODOLOGIE.....	5
2.1-Préparation de l'ensemble du processus.....	6
2.1.1 les préalables au démarrage des travaux de terrain	6
2.1.2- les travaux de terrain	7
2.1.3 la réalisation du diagnostic institutionnel communal (DIC)	8
2.1.4 la réalisation du diagnostic de l'espace urbain communal (DEUC).....	8
2.1.5 le relevé géo référenciel.....	9
2.2 Déroulement pratique de la collecte des informations et traitement des données collectées.....	9
2.2.1- diagnostic de l'espace urbain, DIC et le relevé GPS.....	9
2.2.2- collecte des données de base dans les villages.....	11
2.2.3-le traitement des données collectées.....	14
2.2.4. Restitution des données collectées.....	14
2.2.5 Consolidation des données des diagnostics et cartographie.....	15
2.3 Atelier de planification, mobilisation des ressources et programmation.....	16
2.4 -Mise en place du mécanisme de suivi évaluation participatif du processus global de planification.....	19
2.5- La rédaction du PCD.....	20

3-PRESENTATION SOMMAIRE DE LA COMMUNE DE TOULOUM.....	21
3.1- Localisation de la Commune.....	22
3.2- Milieu biophysique.....	24
3.2.1- Le climat.....	24
3.2.2- Les sols	24
3.2.3- Le relief	24
3.2.4- La flore.....	24
3.2.5- La faune.....	24
3.2.6- l'hydrographie.....	24
3.3-Milieu humain	25
3.3.1-La population de la Commune de Touloum.....	25
3.3.2- Organisation sociale.....	25
3.4-Activités économiques.....	28
3.4.1- L'agriculture.....	28
3.4.2- L'élevage.....	29
3.4.3- Le petit commerce.....	29
3.4.4-L'artisanat.....	29
3.4.5-Le transport.....	29
3.5-Les infrastructures sociales de la commune.....	30
3.6-Principales potentialités et ressources de la Commune	31
3-7 Système foncier de l'espace communal.....	32
3-8 Esquisse du Plan d'utilisation et de gestion des terres de l'espace communal....	33
4- SYNTHESE DES RESULTATS DU DIC.....	34
4.1- Synthèse du Diagnostic de l'Institution Communale (DIC).....	35
4.1.1- les ressources humaines.....	35
4.1.2- Les ressources financières.....	35
4.1.3- Le patrimoine de la commune de Touloum.....	36
4.1.4- La gestion des relations.....	36
4.2-Matrice d'analyse des problèmes liés à l'institution communale.....	37
4.3- Matrice des solutions de l'institution communale.....	40
4.4-Axes de renforcement des capacités de la commune de Touloum.....	42
4.5- Synthèse du DIC.....	43
5- SYNTHESE DES RESULTATS DU DEUC ET DU DPNV.....	47
5.1- Matrice des problèmes DEUC et DPNV.....	48

5.2- Etats des besoins dans les secteurs de production par village.....	59
5.3-Recherche des solutions.....	65
5.4- Besoins consolidés par composantes.....	83
5.5- besoins en infrastructures (santé, éducation, hydraulique, marchandes, psychosociales, routes...etc).....	88
5.6- Carte d'utilisation et de gestion durable des terres.....	102
6-PLANIFICATION STRATEGIQUE	103
6.1- Vision et objectifs du Plan Communal de Développement (PCD).....	104
6.1.1- La vision du PCD.....	104
6.1.2- Les objectifs du PCD.....	104
6.2- Cadres logiques des interventions par secteur d'activités dans la commune de Touloum.....	105
6.3 Développement de l'économie locale.....	148
6.4- Coût estimatif du PCD.....	152
7-PROGRAMMATION.....	153
7.1- présentation des sources de financement et les circuits de mobilisations.....	154
7 2- Détermination des axes prioritaires sur la base des projets prioritaires des villages et de l'espace urbain.....	155
7.3-Cadre de Dépenses à Moyen Terme (CDMT).....	157
7.4-Cadre sommaire de gestion environnemental du CDMT.....	163
7.4.1-Principaux impacts potentiels et mesures d'atténuation envisageables.....	164
7.4.2- Plan de gestion environnementale et sociale.....	167
7.5- Plan d'investissement annuel (PIA)	172
7.6- Plan de passation des marchés du PIA.....	174
8- MECANISME DE SUIVI-EVALUATION	181
8.1-Mécanisme de révision du PDC et préparation du PIA.....	184
8.1.1-Préparation des prochains PIA (PIA 2).....	184
8.1.2-Mécanisme de révision du PDC.....	185
8.2-Plan de communication et de marketing sur la mise en œuvre du PCD.....	185
CONCLUSION.....	187
BIBLOGRAHIE.....	188
ANNEXES.....	189

RESUME DU PLAN COMMUNAL DE DEVELOPPEMENT DE TOULOUM

Depuis la fin des années 80, la décentralisation est devenue une priorité politique affichée par de nombreux Etats du Sud, en Afrique mais aussi en Asie et en Amérique Latine. Dans le contexte global de revalorisation du local et de redéfinition de l'Etat, la crise économique financière et la pression des bailleurs de fonds ont poussé les gouvernements centraux à adhérer à cette nouvelle forme d'organisation de l'action publique. C'est dans cet ordre d'idées que la constitution de 1996, texte fondamental au Cameroun et surtout les lois d'orientation de la décentralisation de 2004 fixent les règles générales applicables au transfert de pouvoir de l'Etat vers les collectivités territoriales décentralisées. Par ailleurs, le document de Stratégie pour la Croissance et l'Emploi (DSCE) réaffirme aussi la volonté du Gouvernement à poursuivre la réalisation des Objectifs du Millénaire pour le Développement (OMD) dans leur ensemble. Tous ces documents renvoient à une planification stratégique socio-économique à court, à moyen et à long terme d'ici à l'horizon 2035.

Par le passé, la commune de Touloum faisait une navigation à vue des actions entreprises, raison pour laquelle certaines de ses réalisations avaient été mal localisées. Le Plan Communal de Développement (PCD) de Touloum a par conséquent été élaboré pour mieux appréhender le processus de décentralisation en cours au Cameroun. C'est un document qui met en exergue les grandes orientations, objet de la vision de ladite commune

Le Centre de Recherche et d'Action pour le Développement Durable (CERAD) est une association de droit Camerounais à caractère humanitaire, apolitique, à but non lucratif et non confessionnel conformément à la loi N°90/53 du 19 décembre 1990 sur la liberté des associations. Il a pour mission de concilier la recherche et l'action dans la construction du développement durable au Cameroun. Le CERAD a une ambition sous régionale en Afrique Centrale, il a des points focaux au Gabon, au Congo et en Centrafrique. A l'échelle Nationale, en plus de la direction basée à Yaoundé, le CERAD a des antennes fonctionnelles à l'Est (Bertoua), au Sud (Kribi) et à l'Extrême-Nord (Maroua). Depuis cinq ans, l'Antenne CERAD de l'Extrême-Nord mène des actions de développement dans les départements du Diamaré, Mayo – Danay, Mayo – Tsanaga et du Mayo – Kani. Les activités du CERAD peuvent se résumer dans 5 grands domaines à savoir Santé, Gestion des ressources halieutiques, Développement Economique et local, Activités Génératrices de Revenus, Renforcement de capacités.

Le CERAD a donc été sélectionné pour accompagner la commune de Touloum à élaborer son plan Communal de Développement (PCD). Pour ce faire, il a dû exécuter les activités définies dans le cahier de charge notamment la réalisation du diagnostic de l'institution communale, du diagnostic de l'espace communal, du diagnostic au niveau des villages qui constituent la commune, le pointage des infrastructures à base d'un appareil GPS, l'analyse, le traitement et la consolidation des données collectées sur le terrain et enfin la planification des actions dans l'espace et dans le temps en fonction des moyens mobilisables et disponibles. Le travail de réalisation du PCD a pris en compte les aspects

socio environnementaux ainsi que les besoins de couches vulnérables. Le travail s'est étalé sur plusieurs mois¹.

La commune de Touloum couvre le ressort territorial de l'arrondissement de PORHI, et s'étend sur une superficie de 257 Km². Elle compte une population de 38 809 habitants environ, soit 151 habitants au km². Elle est localisée dans la partie Est du département du Mayo Kani, Région de l'Extrême Nord. Elle compte douze villages regroupés dans deux cantons du premier degré à savoir le canton de BIZILI et le canton de TOULOUM. La population est constituée principalement des Toupouri. Les activités économiques dans la commune de Touloum sont multiples et variées. Elles s'expriment à des degrés divers. Ce sont entre autres: l'agriculture, l'élevage, le petit commerce, l'artisanat et le transport. Le territoire communal regorge plusieurs atouts parmi lesquels

- un sol fertile et riche
- d'énormes potentialités touristiques donc les lacs
- une diversité culturelle donc les danses traditionnelles
- des carrières de sable

Le présent PCD est le résultat du travail de plusieurs acteurs soucieux du développement de la commune de TOULOUM. Ces acteurs sont entre autres les conseillers municipaux qui sont les élus de populations, le personnel communal qui travail au sein de la commune, les responsables de services déconcentrés de l'Etat au niveau local et départemental, les responsables des services privés, des ONG, des OSC, des projets et programmes actifs dans l'espace communal, les chefs traditionnels, les operateurs économiques exerçant dans la commune, les partenaires techniques et financiers de la commune , les populations à la base.

En effet le PCD élaboré de manière participative et concertée est une boussole dont la commune de Touloum s'en servira pour mener à bien ses actions de développement. C'est un outil de gestion transparente, de participation à la prise des décisions et un document de référence qui traduit la visibilité de la commune à l'extérieur, tout en permettant aux décideurs de négocier des partenariats auprès des tiers et des bailleurs de fonds afin que la commune puisse atteindre son objectif.

Toutes les parties prenantes de la commune, l'Etat camerounais ainsi que les partenaires efficaces de la commune de Touloum seront tous des acteurs incontournables de la mise en œuvre du PCD. C'est ainsi que pour les trois ans en cours, des actions à entreprendre ont été programmées à court et à moyen terme. Ces actions découlent de celles des définies dans les cadres logiques et programmées de manière concertée et participative au cours d'un atelier, en fonction de besoins prioritaires de populations et des ressources mobilisables et effectives, afin de permettre à l'institution communale d'accomplir sa mission.

¹ Le processus d'élaboration du PCD de Touloum a commencé en décembre 2010 et s'est achevé en juillet 2011.

LISTE DES ABREVIATIONS

- **CAC**: Centimes Additionnelles Communales
- **CDMT** : Cadre de Dépense à Moyen Terme
- **CERAD** : Centre de Recherche et d'Action pour le Développement Durable
- **CES** : Collège d'Enseignement Secondaire
- **CETIC**: Collège D'enseignement Technique, Industriel et Commercial
- **CMA**: Centre Médical d'Arrondissement
- **CMPJ** : Centre Multi fonctionnel de Promotion de Jeunes
- **CODASC/CDD**: Comité Diocésain de Développement
- **COPIL** : Comité de Pilotage
- **CPFF** : Centre de Promotion de la Femme et de la Famille
- **CPJF**: Centre de promotion de la femme et de la jeune fille
- **CSI** : Centre de Santé Intégré
- **CTD** : Collectivité Territoriale Décentralisées
- **CVUC** : Commune et Villes Unies du Cameroun
- **DADER** : Délégation d'Arrondissement d'Agriculture et du Développement Rural
- **DAEPIA** : Délégation d'Arrondissement d'Elevage, Pêche et l'Industrie Animale
- **DAJ** : Délégation d'arrondissement de la Jeunesse
- **DIC**: Diagnostic Institutionnel Communal
- **EFA** : Ecole Familiale Agricole
- **FEICOM**: Fond d'Equipement et d'Investissement Inter Communal
- **GIC** : Groupes d'Initiative Commune
- **IOV** : Indicateurs Objectivement Vérifiables
- **MDR**: Mouvement Démocratique pour le Rassemblement
- **MINADER**: Ministère de l'Agriculture et du Développement Rural
- **MINATD**: Ministère de l'Administration Territoriale et de la Décentralisation
- **MINAS**: Ministère des affaires sociales
- **MINCOM**: Ministère de Communication
- **MINCOMMERCE** : Ministère de Commerce
- **MINCULTURE**: Ministère de la Culture
- **MINDAF**: Ministère de Domaines et des Affaires Foncières
- **MINDUH**: Ministère de Développement Urbain et de l'Habitat
- **MINEE**: Ministère de l'Eau et l'Energie
- **MINEDUB**: Ministère de l'Education de Base
- **MINEFOP**: Ministère de l'Emploi et de LA Formation Professionnelle
- **MINEP**: Ministère de l'Environnement et de la Protection de la Nature
- **MINEPAT**: Ministère de l'Economie, la Planification et de l'Aménagement du Territoire
- **MINEPIA**: Ministère de l'Elevage, Pêche et de l'Industrie Animale
- **MINESEC**: Ministère des Enseignements Secondaires
- **MINESUP**: Ministère de l'Enseignement Supérieur
- **MINFOF**: Ministère des Forêts et de la Faune
- **MINJEUN**: Ministère de la Jeunesse
- **MINMIDT** : Ministère des Mines et du Développement Technologique
- **MINPMEESA**: Ministère Petite et Moyenne Entreprise, Economie Sociale et de l'Artisanat
- **MINPROFF**: Ministère de Promotion de la Femme et de la Famille
- **MINPOSTEL** : Ministère des Postes et télécommunication

- MINTSS:** Ministère de Travail et de la Sécurité sociale
- MINRESI:** Ministère de Recherche Scientifique et de l'Innovation
- **MINSEP:** Ministère de Sports et d'Education Physique
- **MINSANTE:** Ministère de la Santé publique
- **MINTP:** Ministère des Travaux Publics
- **MINTRANS:** Ministère des Transports
- **MINTOUR:** Ministère du Tourisme
- **PCD :** Plan communal de développement
- **PDR-EN :** Programme de Développement Rural dans la Région de l'Extrême Nord
- **PIA :** Plan d'Investissement Annuel
- **PNDP:** Programme National de Développement Participatif
- **PGSE :** Plan de Gestion Socio Environnemental
- **OAL ;** Organisation d'Appui Local
- **OEV :** Orphelin et Enfants Vulnérables
- **RDPC:** Rassemblement Démocratique du Peuple Camerounais
- **RGPH:** Recensement Général de la Population et de l'Habitat
- **SDE:** Services Décentralisés de l'Etat.
- **SDF:** Social Democratic Front
- **SNV:** Société Néerlandaise de Développement
- **SODECOTON :** Société de Développement du Coton
- **UNDP:** Union National pour la Démocratie et le Progrès

LISTE DES TABLEAUX

Tableau 1 : fiche signalétique de la commune de Touloum.....	
Tableau 2 : Structure du budget annuel au cours des années 2006, 2007, 2008 dans la commune de Touloum.....	36
Tableau 3 : Matrice d'analyse des problèmes liés à l'institution communale.....	37
Tableau 4 : Matrice des solutions de l'institution communale.....	40
Tableau 5 : Axes de renforcement de la commune de Touloum	42
Tableau 6 : Synthèse du DIC.....	43
Tableau 7 : Matrice des problèmes DEUC et DPNV	48
Tableau 8 : Etats des besoins dans les secteurs de production par village	59
Tableau 9 : Matrice des moyens et fin DPNV et DEUC	65
Tableau 10 : Besoins des corps de métiers.....	83
Tableau 11 : Besoins et attentes des couches vulnérables.....	86
Tableau 12 : Besoin en Education de base et Enseignement secondaire	88
Tableau 13 : Besoins en infrastructures sanitaires.....	91
Tableau 14 : Besoin en infrastructures hydrauliques.....	92
Tableau 15: Besoins en infrastructures marchandes.....	98
Tableau 16: Besoins en infrastructures psychosociales.....	99
Tableau 17 : Besoins en infrastructures routières.....	100
Cadres Logiques par secteur	105
Tableau 18 : Métiers du secteur tertiaire.....	148
Tableau 19 : Organisations socioprofessionnelles et institutions communautaires...	150
Tableau 20 : Coût estimatif du PCD.....	152
Tableau 21 : Ressources mobilisables de la commune.....	154
Tableau 22 : Projets retenus dans le cadre du CDMT	157
Tableau 23 : Principaux impacts et mesures environnementales envisageables...	164
Tableau 24 : Plan Sommaire de Gestion Environnementale	167
Tableau 25 : Plan d'Investissement Annuel(PIA).....	172
Tableaux 26 : Plan de passation des marchés.....	175
Tableau 27 : Cadre de suivi des indicateurs par rapport au PIA.....	183
Tableau 28 : Exemple de questionnaire d'élaboration d'un plan de communication..	186

LISTE DES PHOTOS

Photo 1 : Vue principale de la Mairie de Touloum.....	0
Photo 2 : Mot de bienvenue de M. le Maire de la Commune de Touloum.....	17
Photo 3 : Discours d'ouverture de M. le Préfet du Département du Mayo- Kani.....	17
Photos parlantes des étapes du processus de planification.....	209

LISTE DES CARTES

Carte 1 Situation de la commune de Touloum dans la carte du Cameroun	22
Carte 2 Carte de la commune de Touloum.....	23
Carte 3 : Utilisation et gestion des terres dans la commune de Touloum.....	102

LISTE DES FIGURES

Figure 1 : Répartition par âge de la population de Touloum.....	25
Figure 2 : répartition des agents communaux en fonction de leurs diplômes.....	35
Figure 3 : Répartition du personnel communal en fonction de leurs âges.....	35
Figure 4 : Répartition socioprofessionnelle du conseil municipal.....	35

LISTE DES ANNEXES

FICHES DE PROJETS DU PIA.....	190
DOCUMENTS A : CARTES THEMATIQUES.....	198
DOCUMENTS B : RAPPORTS DIAGNOSTICS CONSOLIDES.....	199
ALBUM PHOTOS.....	290

Tableau 1 : FICHE SIGNALÉTIQUE DE LA COMMUNE DE TOULOUM

Date de création de la commune: Décret N°95/082 du 26 avril 1995 pourtant création de la commune de Touloum
Superficie: 257 Km ²
Population: 38 809 habitants
Ethnies: Toupouri
Nombre de villages: 12 villages qui sont: Dargala, Goh, Kabla, Kofidé, Nimbakri, Touloum, Bardouki, Gazawa, Golondakri, Kaoya, Lalepaki, Saotsaï
Activités économiques <ul style="list-style-type: none"> - Agriculture - Elevage - Artisanat - Commerce - Transport
Infrastructures sociales <ul style="list-style-type: none"> - 01 Centre Médical d'Arrondissement (CMA) - 03 Centres de santé intégrés - 03 Collèges de l'Enseignement Secondaire Général - 01 Collège D'enseignement technique, Industriel et Commercial (CETIC) - 01 Centre de promotion de la femme et de la jeune fille (CPJF) - 02 Ecoles de formation (Ecole de formation artisanale - EFA) - 01 Ecole primaire privée - 35 Ecoles primaires publiques - 01 Ecole maternelle publique - 01 Ecole de parents - 56 forages donc 45 fonctionnels - 73 puits donc 66 exploités - 03 lacs - 01 réseau d'électricité (AES-Sonel) - 01 réseau routier, la nationale N°12 reliant Touloum au Mayo-Danay et à Kaélé - 12 chefferies soit 01 de 1^{er} degré (Bizili), 02 de 2^{ème} degré (Touloum et Dargala), 09 de 3^{ème} degré.
Conseiller Municipal <ul style="list-style-type: none"> - 24 hommes - 01 femme - 01 démissionnaire

- 01 décédé
Personnel Communal 09 personnels
Patrimoine Communal <ul style="list-style-type: none">- 01 Magasin- 02 Hangars- 01 Moto Yamaha AG- 01 Moto Suzuki KSO- 01 Toyota Tercel- 01 Camion benne Toyota
Réseau de relation <ul style="list-style-type: none">- Ministère de l'Administration Territoriale et de la Décentralisation (MINATD)- Fond d'Equipeement et d'Investissement Inter Communal (FEICOM)- Programme National de Développement Participatif (PNDP)- Comité Diocésain de Développement (CDD)- Mission Catholique de Mouda- Centre de Recherche et d'Appui au Développement Durable (CERAD)
Principales forces: <ul style="list-style-type: none">- Centimes Additionnelles Communales (CAC)- Exploitation des domaines- Taxes indirectes
Principales faiblesses <ul style="list-style-type: none">- Personnel communal insuffisant- Non qualification de certains d'entre eux- Faible déploiement du personnel sur le terrain- Incivisme fiscal
Opportunités : Sur le plan social La commune de Touloum est le terroir d'une population laborieuse, dynamique et constituée en majorité des jeunes. Elle est essentiellement composée des Toupouri. Sur le plan économique <ul style="list-style-type: none">- Existence de la route nationale N°12 bitumée donc praticable en toutes saisons reliant la commune à l'arrondissement de Kaéle d'une part et au Département du Mayo-Danay d'autre part.- Aménagement du Lac de PORHI- Existence des plaines alluviales propices à la riziculture, au maraîchage, à l'arboriculture;- La Commune de Touloum regorge de potentialités agricoles importantes;

- La zone offre de vastes pâturages qui accueillent chaque année de nombreux transhumants.

Sur le plan environnemental

Les vastes pâturages qui accueillent les transhumants en saison sèche.

Ces potentialités sont autant des ressources naturelles que la commune peut gérer de manière durable au profit du développement local.

Contraintes/Difficultés liées à la performance communale

-Non mise en application effective de l'organigramme communal, ou valorisation approximative de celui-ci;

-Absence du Secrétaire général de la commune et des chefs de bureau;

-Absence du plan managérial et des cahiers des charges pour la gestion du personnel (ressources humaines);

-Insuffisance du personnel et faible déploiement du personnel communal;

-Personnel non qualifié

-Appropriation approximative des missions dudit personnel;

-Mécanismes de collecte de ressources financières peu efficace (encaissement/décaissement et sécurisation des recettes);

-Incivisme fiscal et faible niveau de compréhension des contribuables;

-Faible implication et désinvolture des conseillers municipaux en matière d'identification des contribuables et de sensibilisation sur les taxes communales;

-Absence de collégialité entre la commune et les services déconcentrés de l'Etat;

-Absence d'initiatives de valorisation économiques des ressources touristiques, forestières et fauniques.

Contraintes/Difficultés de la commune sur plan économique

-Non exploitation de certaines taxes communales malgré l'existence du potentiel dans le domaine (taxes sur l'abatage, sur le bétail, sur la transhumance, taxes douanières municipales...);

-Baisse de revenus des populations de l'espace communal et manques à gagner liés à la spéculation des prix des produits vivriers et autres denrées alimentaires;

-Difficultés liées aux activités commerciales (moyens de transport insuffisants pour le transport des produits manufacturés vers les villages, et des produits agricoles des villages vers les marchés hebdomadaires);

-Exploitation peu optimale des potentialités touristiques et culturelles.

-Moyens de transport insuffisants dans la commune.

INTRODUCTION

1. INTRODUCTION

La loi d'orientation de la décentralisation n° 2004 du 22 juillet 2004 donne aux collectivités territoriales décentralisées des opportunités incontournables de développement intégré et durable. En effet, les textes relatifs à la mise en œuvre de la décentralisation qui fixent les règles applicables aux communes et aux régions de l'Etat camerounais accordent à celles-ci une certaine autonomie qui fait d'elles le principal acteur de son autopromotion autour du quel doivent être présents tous les autres acteurs sociaux concernés. Dans cette optique l'Etat camerounais vise à travers cette autonomisation de communes, l'implication effective de tous les citoyens dans le processus d'appropriation du développement participatif en vue d'améliorer les conditions de vie des camerounais dans tous les plans (économique, social, politique, sportifs, scolaire, culturel ...etc.).

C'est dans ce contexte assez replet que le gouvernement camerounais a mis en place en 2004, le Programme National du Développement Participatif (PNDP) pour relever ce défi majeur en collaboration ses partenaires internationaux par un accompagnement des Collectivités Territoriales Décentralisées (CDT), et par ricochet des communautés à la base. Ce défi a pour finalité de leur permettre de se doter des moyens efficaces d'une participation effective au processus de la mise en place de la décentralisation au Cameroun. A travers cette mission, le PNDP appuie les communes du Cameroun à s'engager progressivement dans la voie du renforcement de leurs capacités techniques, organisationnelles et institutionnelles. Pour ce faire, le programme s'exécute à travers les Organismes d'Appui Locaux (OAL) expérimentés dans le processus d'accompagnement des communes et communautés dans le développement local. C'est dans ce cadre que l'OAL Centre de Recherche et d'Action pour le Développement Durable (CERAD) a été sélectionné à la base concurrentielle à la suite d'une consultation restreinte par la commission de passation des marchés publics auprès de la commune de Touloum pour accompagner la l'institution et les communautés de l'arrondissement de Porhi à s'approprier du processus de mise en œuvre du PNDP pour ce qui est de l'élaboration du PCD de Touloum.

La réalisation de cette mission s'est basée sur un contrat tripartite qui lie La commune le PNDP et le CERAD. Le contrat signé à cet effet donne à l'OAL CERAD mandat de réaliser systématiquement le diagnostic de l'institution communale, le diagnostic de l'espace urbain communal, le diagnostic au niveau des villages qui constituent la commune afin de procéder à l'élaboration du plan de développement de ladite commune. Au terme de son travail, la commune de Touloum sera dotée d'un document de synthèse comprenant tous les éléments du diagnostic et des actions programmées pour la réalisation à court, à moyen et à long terme selon les besoins prioritaires de populations.

1.1- Contexte et justification

La planification désigne l'élaboration d'une vision partagée de développement et des actions attenantes (projets, programmes), y compris l'identification des moyens matériels, financiers et humains nécessaires à sa réalisation dans un espace géographique et temporel donné. Le Plan Communal de Développement (PCD) quant à lui est la clé de voute de la planification. C'est la boussole qui concoure à ce que les investissements publics répondent aux besoins réels des populations locales. Pour se faire, l'Etat camerounais avec l'appui des bailleurs de fonds internationaux a mis en place un important programme de

développement dénommé Programme National de Développement Participatif (PNDP). Ce Programme entend donner aux populations les moyens d'une participation effective au processus de développement, selon une approche participative adoptée de commun accord. La planification locale, puisqu'il s'agit d'elle, est un processus qui consiste à impulser et à organiser le développement à l'échelle communale. Du ressort de la commune, elle part de la base et intègre les aspirations des communautés, des quartiers, des villages, des agglomérations et prend en compte les grandes orientations nationales et sectorielles. Le Plan Communal de Développement de Touloum est donc un programme d'action et d'activités qui a été étudié et conçu par les bénéficiaires. Le présent document de planification s'inscrit donc dans le cadre du partenariat entre la Commune de Touloum, le PNDP et les Communautés vivant dans le ressort territorial de ladite Commune, sous l'accompagnement technique de l'Organisme d'Appui Local (OAL) dénommé Centre de Recherche et d'Action pour le Développement durable (CERAD).

1.2 - Objectifs du PCD

Le Plan Communal de Développement est un document de travail qui permet d'identifier les besoins des populations, et de mettre en place un mécanisme de mobilisation de ressources et de leur gestion efficace, afin d'instaurer la bonne gouvernance, la gestion transparente des affaires publiques tout en impliquant la participation de tous les acteurs sociaux et des populations bénéficiaires, en vue d'améliorer les réalisations de projets identifiés et planifiés à court et à moyen terme tout en tenant compte des priorités et des ressources disponibles.

D'une manière détaillée, le travail d'élaboration du PCD consistait donc à:

- ✓ Collecter les données primaires et secondaires de l'espace communal;
- ✓ Réaliser les diagnostics à différents niveaux;
- ✓ Analyser et traiter les informations collectées et le consolider;
- ✓ Restituer et faire valider les cadres logiques par les sectoriels;
- ✓ Présenter les sources de financement de la commune et leurs circuits de mobilisation;
- ✓ Déterminer les axes prioritaires sur la base des projets prioritaires des villages et de l'espace urbain;
- ✓ Elaborer le Plan d'Investissement Annuel (P.I.A);
- ✓ Elaborer le Cadre de Dépenses à Moyen Terme (C.D.M.T);
- ✓ Elaborer le cadre sommaire de gestion environnemental et social du C.D.M.T;
- ✓ Mettre sur pied les mécanismes d'exécution des actions planifiées
- ✓ Mettre sur pied le comité de suivi de l'exécution du PCD.

1.3 Structure du document

Le PCD de la commune de Touloum est structuré comme ci dessous:

- Le résumé du plan qui prend en compte les grandes articulations du travail d'élaboration du plan;
- L'introduction du plan qui présente le contexte et justification la mission dudit plan;
- Le déroulement méthodologique appliqué pour la réalisation du travail,

Plan Communal de Développement de Touloum

- L'état des lieux de la commune qui présente les différentes potentialités les caractéristiques de populations qui y vivent;
- La présentation des résultats de différents diagnostics réalisés dans l'espace communal,
- La programmation des actions et le plan de gestion environnemental,
- Le mécanisme de mise en œuvre et de suivi du plan communal de développement.
- Les annexes

METHODOLOGIE

2. METHODOLOGIE

2.1. Préparation de l'ensemble du processus

2.1.1 Les préalables au démarrage des travaux de terrain

La préparation du processus d'élaboration du plan communal de développement de Touloum comme pour les autres communes a suivi le cheminement recommandé par le Programme National de Développement Participatif (PNDP). Juste après la sélection de l'OAL (CERAD) pour accompagner la commune de TOULOUM dans l'élaboration de son Plan Communal de Développement, le PNDP a pensé d'abord mettre au même niveau les OAL prestataires de service pour la planification, afin de les recycler pour démarrer effectivement les travaux de terrain. C'est à cet effet que le CERAD a pris part à la formation de mise à niveau organisée à Yagoua en fin Septembre 2010 par ledit programme. Cette formation, réalisée par les cadres du PNDP, était destinée aux responsables des OAL prestataires et aux Maires des communes concernées par la planification. Au sortir de cet atelier de deux semaines les OAL devant conduire le processus de planification dans les communes de sélection étaient censés maîtriser les techniques de planification. En prélude à la signature du contrat de la présente prestation, le CERAD a pris part en mi Octobre 2010 à Guidiguis, dans le Mayo Kani, à une autre rencontre organisée par le PNDP à l'intention des Maires des communes dudit département et des OAL en charge de travailler dans les communes concernées par la planification. Cette séance de travail avait pour but d'examiner non seulement le contrat liant les trois parties prenantes à savoir PNDP, Maire, OAL, mais aussi le cahier de charge relatif à ladite prestation. Après cette étape, le CERAD a ensuite procédé du 20 au 22 Octobre 2010 dans la salle de conférence du Centre de Promotion de la Femme et de la Famille (CPFF) de Maroua à la restitution théorique des connaissances acquises pendant la formation de mise à niveau des OAL prestataires du PNDP à Yagoua, aux planificateurs recrutés pour les travaux de terrain. Pendant trois jours de travaux de restitution, les participants qui pour la plupart étaient anciens planificateurs ont été recyclés. Les nouveaux recrues quant à eux ont du apprendre les différentes étapes de planifications et la nouvelle approche du PNDP pour l'élaboration d'un plan communal de développement. Ensuite, le CERAD a procédé à la programmation des activités du processus de planification dans la commune de TOULOUM. En outre la réalisation des travaux sur le terrain a commencé par la présentation de l'équipe des planificateurs à la commune. Ceci dans le but de vérifier la conformité de l'équipe présentée dans la proposition de l'offre technique pour la réalisation de la prestation. Après l'étape d'identification physique des planificateurs appelés à exercer dans ladite commune, la commune a constitué le comité de pilotage chargé de travailler en collaboration avec le CERAD pendant la durée contractuelle.

En date du 19 Novembre 2010, le Maire et le Président du comité de pilotage ont notifié le CERAD de l'ordre de service de démarrage les travaux sur le terrain.

A l'effet de la notification, l'OAL a procédé le 22 Novembre 2010, à l'atelier de lancement du processus de planification dans la commune de TOULOUM, couplé à la tenue du conseil Municipal. Présidée par le premier adjoint préfectoral du département du Mayo-Kani, la cérémonie permettait aux participants (l'exécutif communal, le personnel communal, les conseillers municipaux, les élites intérieurs et extérieurs de Touloum) ainsi que les membres de commission de passation des marchés publics auprès de la commune de TOULOUM de comprendre la mission du PNDP et de se préparer pour s'approprier les mécanismes d'élaboration et de révision de leur PCD. Après l'étape d'identification physique des planificateurs appelés à exercer dans ladite commune, un Comité de Pilotage (COFIL) chargé de travailler en collaboration avec le CERAD pendant la durée contractuelle a été mis sur pied par les bons soins de l'exécutif communal. Créé par un arrêté communal au mois de Novembre 2010, le COFIL était composé d'un Président, d'un Secrétaire, d'une dizaine de membres qui avaient pour mission de définir les orientations et la stratégie d'élaboration du plan de Développement (PCD), de veiller au bon déroulement du processus de planification, s'assurer de la participation effective de la population à tous les stades. Les fonctions des membres du COFIL étaient gratuites et leurs critères de sélection défini ci-dessous

- Etre un élu local (député, adjoint au Maire, conseiller municipal)
- Résider de préférence en permanence dans la commune
- Etre un agent de la commune (SG, personnel/agent communal)
- Etre disponible
- Avoir une bonne connaissance de la commune
- Etre imprégné des principes de développement participatif
- Etre issu de la société civile
- Etre un responsable sectoriel

2.1.2-Les travaux de terrain

Avant de descendre sur le terrain, l'équipe du CERAD a procédé à la répartition des planificateurs en groupes ou équipe, suivant leur profil et les étapes à réaliser. C'est ainsi que pour la première phase, l'équipe de TOULOUM était divisée en trois sous équipes chargées respectivement de réaliser les activités sur le terrain. La première équipe en charge du relevé GPS composée de 3 personnes et la deuxième (DIC) était composée de 3 personnes, tandis que la troisième (DEUC) était constituée de 4 personnes, soit un total de 10 planificateurs sous la supervision du chef d'antenne CERAD.

Quant au diagnostic dans les villages, deux équipes pluridisciplinaires constituées de 5 personnes chacune, ont été déployées sur le terrain et chaque équipe devait parcourir 6 villages. Dans chaque village l'équipe était tenue de passer 3 jours au moins afin de réaliser le diagnostic avant de commencer un autre village.

2.1.3-La réalisation du Diagnostic Institutionnel Communal (DIC)

L'exercice participatif qui consistait à réaliser le diagnostic structurel et organisationnel de la commune avait pour but de:

- Recueillir et documenter les informations liées à la situation administrative, financière, patrimoniale, et des ressources humaines de l'institution communale ;
- Analyser et décrire la structure et le mode de fonctionnement des organes de la commune ;
- Analyser les forces et faiblesses de l'institution communale à travers une auto évaluation par l'équipe communale et le conseil municipal;
- Analyser les données collectées relatives aux ressources humaines, financières, matérielles, logistiques...etc;
- Analyser les relations qui existent entre l'institution communale et les acteurs publics et privés du développement au niveau local;
- Identifier les principaux axes ou principales actions en renforcement des capacités de la commune en vue de la maîtrise du rôle et des compétences qui lui sont confiées par la loi.

Ainsi donc, pour le DIC, la première étape de la préparation consistait à rencontrer l'exécutif communal, le conseil communal et les autorités administratives de la Commune de Touloum pour leur présenter les objectifs et la méthodologie de réalisation du diagnostic institutionnel communal, négocier le calendrier de travail avec les parties prenantes, et montrer l'importance et rôles de l'implication de chacun dans le processus. Ces différentes rencontres ont permis à l'exécutif communal de prendre la décision d'élaborer son DIC. Pour se faire il s'est chargé d'informer officiellement la tutelle de cette décision d'une part, d'informer le personnel communal et les conseillers municipaux d'autre part, afin que chaque partie concernée se rende disposé à répondre aux sollicitations des planificateurs.

2.1.4-La réalisation du Diagnostic de l'Espace Urbain Communal (DEUC)

Concernant le diagnostic de l'espace urbain, la préparation a consisté à rencontrer monsieur le Maire de la commune de Touloum, pour faire l'inventaire des potentialités de sa commune, de jauger le climat local des affaires, puis d'identifier les couches vulnérables et les corps de métiers pour mener l'enquête avec ces derniers afin de procéder au diagnostic de leurs problèmes respectifs. La participation active des uns et des autres a permis à l'équipe du CERAD en charge du DEUC:D'identifier les différents corps de métiers exerçant une activité précise dans la commune;

- Organiser des rencontres d'entretien avec ces corps de métiers en vue d'identifier les problèmes de ces corps de métiers ;
- Sensibiliser les populations sur le contexte de la décentralisation ;
- Recenser le maximum des problèmes (au quotidien) auprès des institutions basées dans l'espace urbain ;
- Classifier tous les problèmes en fonction des secteurs d'activités précis ;

- Analyser profondément ces problèmes (arbres à problèmes, arbres à objectifs) ;
- Trouver ensemble avec les corps de métiers eux - mêmes les solutions endogènes à leurs problèmes.
- Prioriser les actions à entreprendre en tenant compte des atouts, potentialités disponibles et des besoins que les populations ont exprimé en assemblée.

2.1.5-Le relevé géo référentiel

S'agissant de relevé GPS, la préparation de l'équipe, lors de la restitution interne de la formation de Yagoua par le CERAD, est une étape qui a marqué la réussite de cette activité lors des descentes sur le terrain. Cette préparation avait consisté en premier lieu à maîtriser le remplissage des fiches de collecte de données GPS, et de régler les manquements concernant le relevé des points d'identification des ouvrages sociaux repérés ainsi que la révision des techniques d'utilisation de GPS telle présentée lors de la formation dispensée à Yagoua au mois de Septembre 2010 par un consultant du MIDIMA à travers le PNDP.

La deuxième phase de cet exercice a été consacrée à la préparation de la mission de déploiement des équipes sur le terrain. C'est ainsi que les formalités administratives et logistiques ont été entérinées .L'Exécutif communal et les Chefs des villages ont reçu le calendrier de passage de l'équipe préparée pour la circonstance. Par la même occasion, les matériels de travail et de terrain suivants ont été apprêtés:

- - 01 Global Positioning System (GPS) de type Garmin 60 pour les relevés des données sur le terrain;
- - Des piles alcalines AA pour les recharges du GPS;
- - Des fiches de relevés des coordonnées géographiques;
- - Des blocs notes pour de prise des notes;
- - Une moto pour les déplacements sur le terrain;

2.2. Déroulement pratique de la Collecte des informations et traitement des données collectées

Le processus de planification dans la commune de Touloum s'est déroulé en plusieurs étapes : la première étape était consacrée à deux diagnostics (DIC, DEUC) et au relevé GPS, la deuxième étape quant à elle consistait à réaliser la collecte des données de base dans les villages, puis s'en sont suivis le traitement des données collectées, la restitution des données collectées, la planification et la rédaction du PCD marquant la dernière étape du processus.

2.2.1-la première étape était consacrée pour le diagnostic de l'espace urbain, DIC et le relevé GPS

2.2.1.1-Collecte des dans l'espace urbain

La collecte des informations dans l'espace urbain a concerné beaucoup les différents corps de métiers exerçant dans la commune. A l'aide des fiches d'enquête socio économiques élaborées par les bons soins du PNDP, nous avons visité les différents services déconcentrés de l'Etat, le COPIL, l'exécutif communal et quelques personnes ressources pour leur faire remplir ces fiches afin d'obtenir les informations demandées.

L'impression que nous avons eu au terme de ces entretiens est que la commune découvrait au même moment que nous le potentiel de corps de métiers non structurés de son espace urbain, et ainsi que les couches vulnérables qui y vivent. Ensuite nous avons de manière générale eu des entretiens avec les corps de métiers identifiés au préalable lors de la prise de contact avec l'exécutif communal, suivi des interviews semi structurés (ISS) avec chaque corps de métiers de manière restreinte pour ressortir les atouts, potentialités, contraintes et problèmes dans les 27 secteurs qui concernent l'espace urbain afin qu'ils proposent eux-mêmes des pistes de solutions aux problèmes qu'ils ont posés. La difficulté de mobiliser les cibles et les multiples rendez-vous non honorés par d'aucuns ont étalé cette première étape du travail sur plusieurs jours que prévus.

A travers les travaux de groupes avec les corps de métiers nous avons abouti aux résultats suivants:

- la cartographie de l'espace urbain qui ressort les ressources, les infrastructures sociales, les potentialités humaines, les contraintes et les problèmes existant dans les différents corps de métiers ainsi que dans les institutions en place ;
- Le diagramme de Venn qui a permis de connaître les différentes organisations et institutions qui travaillent au sein de la ville ainsi que les relations que celles-ci entretiennent entre elles dans l'amélioration de la vie de populations ;
- La carte de mobilité, qui elle a permis de déterminer les différents mouvements, que les populations urbaines effectuent de l'intérieur vers l'extérieur dans la recherche des débouchés, pour demander des services, ou pour s'approvisionner ;
- Le profil historique qui a retracé l'histoire de la fondation de la localité de Touloum et son évolution jusqu'à nos jours. Ces outils nous ont permis de ressortir les problèmes par secteur afin de les analyser, puis reformuler les problèmes centraux tout en envisageant les solutions endogènes.

Ceci dit, plus de 50% de la collecte des données de base auprès des institutions de l'espace urbain de Touloum et l'entretien avec les corps de métiers se sont déroulés pendant la première semaine des travaux. La deuxième semaine était réservée à l'analyse des problèmes par secteur et à la recherche des solutions endogènes envisageables.

2.2.1.2-collecte des données de l'institution communale (DIC)

La collecte des informations sur l'institution communale de Touloum s'est faite à travers l'implication de plusieurs acteurs sociaux de la commune. Ainsi le diagnostic institutionnel a été dans son déroulement interactif et participatif. Cette démarche, qui reste flexible et perfectible, a permis d'associer les différents membres de l'équipe communale (l'exécutif communal, les conseillers municipaux et le personnel communal) et d'autres personnes ressources: partenaires de développement, structures déconcentrées de l'état,... etc. Deux techniques principales ont été utilisées durant le processus. L'une est représentée par la réflexion – autoanalyse en groupes et l'autre par les entretiens bilatéraux ou en groupes restreints des participants. Comme outils, nous avons utilisé l'animation, les guides d'entretien, les entretiens individuels, les interviews semi-structurées (ISS), les exposés, les débats, les observations directes et les rôles de tour de table. Cette démarche nous a permis d'identifier les atouts, les forces, opportunités et les faiblesses, contraintes et problèmes de la commune de Touloum et ensuite de déterminer les actions prioritaires en renforcement

des capacités dans les quatre domaines analysés à savoir : les ressources humaines ; les ressources financières, le patrimoine et les relations avec les partenaires extérieures.

2.2.1.3-Pointage GPS

La collecte de données GPS a été faite dans tous l'espace communal de Touloum. Nous avons d'abord commencé au centre ville de ladite commune, puis dans les villages en suivant leur position géographique proche, et leur situation sur les mêmes routes. La collecte proprement dite a consisté au pointage individuel des infrastructures identifiées dans les communautés. Pour réaliser le pointage, nous nous sommes fait aider par des facilitateurs endogènes dans les villages qui nous conduisaient à la chefferie.

Une fois l'infrastructure localisée, nous allumons notre GPS pour la prise des données en degré, minutes et secondes. Cet appareil nous donnait à la fois des coordonnées géographiques et l'altitude par rapport à la direction nord. Dans cette mission, nous avons parcouru 12 villages (quartiers, cantons et lawanats) de la commune de Touloum. Après chaque pointage, les informations étaient immédiatement transcrites dans les fiches de relevés établies, qui contenaient des lignes et colonnes pour l'enregistrement des ces informations. Pour plus de sécurité, nous utilisons aussi les blocs notes pour relever les mêmes informations au niveau des ouvrages et infrastructures. Le relevé des coordonnées GPS s'est fait auprès de toutes les infrastructures identifiées dans l'espace communal. De tout ce qui précède, un accent a été mis sur le pointage des infrastructures ponctuelles telles que :

- les points d'eau (forages, puits, sources...etc.) ;
- Les infrastructures scolaires (Ecoles primaires, Lycées, CETIC, centre social ou de formation...etc.) ;
- Les infrastructures sanitaires (hôpital, centre de santé...etc.) ;
- Les infrastructures linéaires comme les routes ou le réseau routier, le réseau électrique ...etc. ont aussi été pointées.

2.2.2- La deuxième étape consistait à réaliser la collecte des données de base dans les villages, conformément au canevas élaboré à cet effet.

La collecte de données dans les villages s'est faite au mois de Janvier 2011, notamment du 04 au 27 Janvier 2011. Dans le but d'harmoniser la méthodologie, toutes les deux équipes du CERAD étaient d'abord réunies à SAOTSA, qui a été choisi comme village test en vue de dérouler de manière pratique le processus (les différentes étapes de réalisation de la collecte des données dans les villages) et de s'accorder sur les outils à dérouler, afin que tous les planificateurs aient la même méthodologie de travail.

C'est après cette phase du travail test que les deux équipes composées de 4 membres chacune, se sont déployés dans les autres villages de la commune, conformément à un programme de descente préétabli, pour la collecte des données.

La collecte des données dans les villages consiste à travailler pendant 3 jours dans chaque village en compagnie des populations, afin de recenser le maximum de problèmes auxquels sont confrontés les villageois au quotidien, de les classer dans des secteurs d'activités précis, de les analyser profondément et de trouver ensemble avec les populations

elles-mêmes les solutions endogènes à leurs problèmes. Ceci se fait en tenant compte des atouts, potentialités disponibles et des besoins que les populations expriment en assemblée.

Pour aboutir aux résultats obtenus, les outils ci-dessous ont été déroulés en présence de populations desdits villages.

➤ **Profil historique**

Le profil historique retrace l'histoire du village et son influence dans l'évolution dudit village jusqu'à nos jours. Il est élaboré grâce à la participation d'un groupe de sage ou d'un patriarche. Le profil historique est présenté sous forme d'un tableau retrace les événements heureux ou malheureux qui ont marqué le village à une période donnée tout en précisant les impacts qui s'en sont suivis. Le produit obtenu est l'historique détaillé du village.

➤ **Calendrier journalier**

Il permet de mettre en exergue les occupations quotidiennes des populations. C'est un tableau qui retrace simultanément les jours, heures et activités auxquelles vaquent les hommes, les femmes et les jeunes du village.

➤ **Cartographie**

La cartographie est un exercice qui consiste à schématiser la situation géographique du village. Elle s'élabore en groupes socioprofessionnels et permet de ressortir les ressources, les infrastructures sociales, les potentialités humaines, les contraintes et les problèmes existant dans les différents villages ainsi que les groupes vulnérables. Le produit obtenu est une carte représentative du village qui prend en compte la contribution des trois groupes socio-professionnels.

➤ **Diagramme de Venn**

L'élaboration du diagramme de Venn a permis de connaître les différentes organisations et institutions internes et externes qui travaillent dans les villages, ainsi que les relations que celles-ci entretiennent entre elles. Ce diagramme est élaboré dans chaque communauté en groupes socioprofessionnels. Le produit obtenu est un tableau représentatif des institutions internes et externes intervenant dans les villages.

➤ **Carte de mobilité**

L'élaboration de la carte de mobilité, a permis de déterminer les différents mouvements des populations des villages à l'intérieur comme à l'extérieur dans la recherche des débouchés, pour demander des services, ou pour s'approvisionner entre autres. Cet outil s'élabore en groupes socio-professionnels. Le produit obtenu est un tableau des déplacements des populations du village.

➤ **Points de vulnérabilité**

Les points de vulnérabilité sont un ensemble de lieux favorables aux comportements déviants. Il s'agit entre autres des points d'eau, des marchés, des lieux de distraction culturelles, les cabarets, les champs...etc. Au terme de cet exercice, ces points sont indiqués sur la carte du village.

➤ **Transect**

La réalisation du transect, qui est un voyage qui se fait à travers le village afin de vérifier la pertinence de toutes les informations figurant sur la carte du village. Pour cela, il présente les différentes unités de paysages et leurs caractéristiques suivantes: distance, zone parcourue, sol, végétation, culture, problèmes, tendances, solutions appliquées et solutions à entreprendre. Cet outil s'élabore le matin par un groupe mixte qui maîtrise le village, accompagné des planificateurs, chacun des groupes suivant un axe différent. A la fin des travaux le transect fiable est celui qui ressort toutes les informations du village.

➤ **SEPO**

Le SEPO est un exercice qui renseigne sur les succès, échec, potentialités et obstacles du village. Il se déroule en plénière sur les 28 secteurs d'activités préalablement définis. Il se présente sous forme de tableau mettant en exergue les succès échecs, potentialités et obstacles du village.

➤ **Liste des problèmes par secteurs**

A la suite du SEPO, les problèmes identifiés dans le village sont consignés dans une liste en fonction des secteurs d'activités préalablement défini. Cet exercice se fait en plénière.

➤ **Arbres à problèmes**

C'est un exercice qui permet d'énumérer de façon schématique les éléments puisés dans la liste des problèmes. C'est une étude durant laquelle on énumère un problème central, les effets ou conséquences dudit problème au dessus, les causes du premier et du deuxième niveau en dessous. L'analyse des arbres à problème se fait en groupe restreint avec restitution et amendement en plénière. Au terme de cet exercice, les arbres à problème des 28 secteurs sont élaborés.

➤ **Arbres à objectifs**

Les arbres à objectifs schématisent la situation souhaitée pour résoudre les problèmes énumérés dans les arbres à problème. L'analyse des arbres à objectifs se fait en groupe restreint avec restitution et amendement en plénière. Au terme de cet exercice, les arbres à objectifs des 28 secteurs sont élaborés.

➤ **Tableau des solutions endogènes**

Les solutions endogènes sont un ensemble de possibilité de réalisation pour résoudre les problèmes à l'échelle locale. Elles se définissent en plénière, en tenant compte de la capacité de mobilisation des populations bénéficiaire. L'examen des solutions endogènes permet d'énumérer les différentes possibilités de réalisation des actions à entreprendre.

Après avoir déroulé chaque outil, les villageois procédaient à la restitution afin de faire valider en plénière les données collectées. Ces différents outils nous ont permis de ressortir les problèmes par secteur afin de les analyser après reformulation des problèmes centraux puis d'en envisager les solutions endogènes.

2.2.3-le traitement des données collectées

Après avoir collecté les données tant au sein de l'institution communale qu'à l'espace urbain et dans les villages de la commune de Touloum, les informations recueillies ont été organisées, croisées et synthétisées, ce qui nous a permis de vérifier l'existence de toutes les informations recherchées et la pertinence des informations collectées. En d'autres termes, nous avons ainsi procédé par la triangulation des informations collectées des différentes sources auxquelles nous avons eu accès. Celles-ci ont été dépouillées et profondément analysées puis soumises à un traitement afin d'en extraire les éléments essentiels. L'analyse des données collectées nous a permis de préparer la séance de restitution desdites informations, et d'identifier quelques points qui ont nécessité une clarification (informations absentes ou incomplètes, incongrues et non identiques...etc.).

Par rapport aux données GPS collectées dans l'espace communal, il importait de passer à leur vérification, afin de nous assurer si celles-ci étaient classées suivant les normes techniques convenues de l'appareil. En d'autres termes, il fallait vérifier si les données étaient toutes prises en degrés décimaux comportant les coordonnées : longitude (x), latitude (y) et altitude (z) afin de les utiliser pour caractériser les infrastructures identifiées dans la commune de Touloum. A la suite de cette vérification, les données collectées ont été saisies sur le format Excel selon la procédure recommandée par le PNDP. Puis les données de l'appareil ont été transférées dans le fichier Mapp source et la description de chaque ouvrage correspond à chaque numéro suivant le relevé chronologique des infrastructures.

Les infrastructures pointées ont été les points d'eau (forages et puits), les écoles (écoles primaires, maternelle, collèges d'enseignement secondaire et technique, lycée), les centres de santé, les centres sociaux de formation, les infrastructures marchandes (magasin de stockage et hangar) les chefferies, les marchés et infrastructures de services, les points routiers, les points criques et ainsi les équipements électriques en cours d'utilisation et en cours de réalisation. Mais, il est à noter que parmi, les infrastructures pointées dans la commune, bon nombre sont en mauvais état et nécessitent d'être réparées. En effet, chaque activité réalisée pendant le processus a donné lieu à un rapport, qui renseigne de manière exhaustive sur ladite activité.

2.2.4-La restitution des données collectées

Après l'analyse et le traitement des données de terrain, ces dernières étaient restituées dans ladite commune pour amendement, avant d'être prises en compte dans le PCD. C'est ainsi que le CERAD a organisé le 21 Mars 2011 dans la salle des délibérations de la mairie Touloum, l'atelier de restitution des diagnostics de l'Institution Communale (DIC), de l'Espace Urbain Communal(DEUC), du Diagnostic participatif fait dans les villages et des relevés GPS effectués dans ladite commune. Les documents exploités étaient préparés par le CERAD et expédiés quelques jours plutôt à la commune pour s'en imprégner. Cette restitution s'était faite à l'endroit de l'exécutif communal, du personnel communal des conseillers municipaux et du Comité de Pilotage (COPIL) et ainsi que

quelques personnes ressources invitées à prendre part à ladite restitution. Cette séance a été sanctionnée par un procès verbal.

2.2.5- Consolidation des données du diagnostic et cartographie

Cette étape purement technique a été réalisée par le CERAD. Elle consistait à présenter les résultats issus des diagnostics conformement au canevas des rapports de consolidation indiqué par le PNDP. Il s'est agi de faire la synthèse desdits résultats et d'en identifier les principaux axes et activités de renforcement des capacités de la commune de Touloum, dans le but d'améliorer la qualité des services rendus par ladite commune pour le bien être de ses populations.

Les outils d'analyse et de consolidation des données collectés sont entre autres:

- La triangulation: c'est la confrontation d'une information issue de diverses sources en les faisant comparer les unes aux autres. C'est un outil indispensable parce qu'il permet de trouver les informations fiables;
- La consolidation: c'est un outil qui permet de faire un condensé de données. Il s'agit d'additionner ce qui est quantifiable, c'est-à-dire ce qui se trouve en même temps dans l'espace urbain et dans les villages.

Les données consolidées dans la commune de TOULOUM expriment les besoins ci dessous :

EDUCATION : 126 enseignants, 7 447 tables bancs, 54 points d'eau dans les écoles, 188 latrines, 7 447 bacs à ordures, 216 logements enseignants, construction de 188 salles de classes, réhabilitation de 87 salles de classes.

SANTE : 03 médecins, 05 IDE, 11 Infirmier Brevetés, 18 Aides soignants, 05 matrones, 10 comités, 07 réhabilitation salles d'hospitalisation, construction de 10 bâtiments, acquisition de 105 lits, équipement de 05 laboratoires et 05 maternités, construction et approvisionnement de 15 pharmacies, acquisition de 10 réfrigérateurs, 06 points d'eau, 46 latrines, 05 clôtures, 05 incinérateurs, 06 logement médecin, 2 300 plants pour reboisement, création, construction et équipement de 05 nouveaux centres

INFRASTRUCTURES HYDRAULIQUE: 75 forages, 65 puits

INFRASTRUCTURES MARCHANDES: réhabilitation de 10 bâtiments, fabrication de 100 comptoirs, construction de 100 boutiques, construction de 02 hangars, construction de 02 boucheries, construction de 02 poissonneries, construction de 02 chambres froides, construction de 13 points d'eau, construction de 24 points de traitement des déchets, 1 500 plant pour reboisement, 06 marchés à électrifier, construction de 08 bureaux, acquisition de

04 pousses, aménagement du marché, construction de 04 magasins, création d'un nouveau marché à Bardougui, construction de 02 gares routières, aménagement du carrefour Saotsai

Pour obtenir tous ces besoins énumérés, les fiches de besoins identifiés par secteur ont été exploités selon les normes sectorielles.

INFRASTRUCTURES PSYCHOSOCIALE: Réhabilitation de 02 bâtiments, acquisition de 96 machines à coudre, acquisition de 30 mobiliers, acquisition de 140 lits, 40 ordinateurs, 05 photocopieurs, construction de 05 points d'eau, 22 latrines, 03 clôture, 05 dispositifs de traitement des déchets

INFRASTRUCTURES ROUTIERES: 51 km de routes, 25 radiers et 05 buses à réhabiliter.

2.3- Atelier de planification, de mobilisation des ressources et de programmation

Après les étapes de diagnostic sur le terrain et consolidation des données collectées, il fallait procéder à la planification des actions de la commune de Touloum. Pour cela, L'OAL et la commune ont procédé systématiquement à la préparation de l'atelier de planification avec l'appui financier du PNDP. La préparation de cet atelier s'est fait à deux niveaux:

- D'abord la préparation administrative qui a consisté à prendre contact avec l'exécutif communal pour lui expliquer les articulations de l'atelier, en insistant clairement sur le rôle de chacune des parties prenantes à l'atelier. Ce qui a permis de dresser une liste de participants à inviter à l'atelier, et à la commune de faire l'inventaire des sources de financement des projets à réaliser et leurs circuits de mobilisation. Un projet de discours de Monsieur le Préfet du Département du Mayo-Kani a été élaboré puis soumis à son appréciation;
- Ensuite, au niveau du chef lieu du Département, les préparatifs de l'atelier ont consisté en la mise à disposition des documents de l'atelier. Ainsi, l'OAL a procédé, une semaine avant l'atelier à la distribution aux sectoriels des cadres logiques préalablement préparés par le CERAD, dans le but d'enrichir le contenu et surtout de mieux cibler les interventions en cohérence avec les stratégies globales de leurs départements ministériels respectifs.

Parlant toujours des préparatifs les détails techniques de l'atelier ont été abordés quelques jours plutôt, entre l'OAL et le PNDP, notamment les questions liées à la prise en charge des participants. Dans la répartition de cette tâche : le PNDP se charge du transport et des perdiems des sectoriels du Département du Mayo-Kani, y compris la nutrition de tous les participants pendant les trois jours d'atelier. La commune devait assurer le paiement des perdiems des conseillers municipaux, alors que le CERAD lui devait se charger des questions logistiques et techniques (matériel didactique, appareil de sonorisation, contenu de l'atelier, technique de facilitation...etc.) pour le bon déroulement de l'atelier.

2.3.1-Le Déroutement pratique de l'Atelier de planification

2.3.1.1- Le début des travaux

Les travaux de l'atelier de planification se sont déroulés en deux grandes phases :

- la phase oratoire réservée aux discours à savoir celui de la tutelle (Préfet du Département du Mayo- Kani), l'allocution de bienvenue de monsieur le Maire de la commune de Touloum et les propos techniques délivrées par la responsable de l'OAL CERAD.
- La phase pratique a consisté au déroulement de l'ordre du jour conformément au programme de l'atelier de planification dans la commune de Touloum. Les travaux de l'atelier se sont déroulés tant en plénière (pour toutes les restitutions) qu'en travaux de groupes (l'exécutif et le conseil municipal ont été départagés en 3 groupes à savoir le canton BIZILI, le canton TOULOUM et TOULOUM centre, pour le choix des microprojets prioritaires à prendre en compte dans le CDMT).



Photo 2 : Mot de bienvenue de M. le Maire de la Commune de Touloum



Photo 3 : Discours d'ouverture de M. le Préfet du Département du Mayo-Kani

Les travaux de l'atelier ont commencé par la restitution et validation des cadres logiques par les sectoriels départementaux, dans l'optique d'une élaboration objective des actions à planifier. Les sectoriels ont tour à tour présenté la logique d'intervention du gouvernement, dans leurs domaines de compétences respectifs, par rapport aux cadres logiques soumis à leur appréciation. Dans leur présentation, les délégués départementaux ont fait des observations et des amendements sur les cadres logiques à eux soumis. Ce qui a été pris en compte en plénière au fur et à mesure. Ce balai du passage des sectoriels a permis à la commune de définir sa vision globale sans détour, et a constitué l'essentiel des travaux du premier jour. Au total 21 sectoriels sur les 28 attendu étaient présents le premier jour de l'atelier. Le Chef Section Forêt et Faune a restitué le cadre logique de son secteur au deuxième jour de l'atelier. Quant aux autres secteurs², ils n'ont pas de représentation au niveau du département du Mayo-Kani. Le Cadre logique du secteur santé a été apprécié par le médecin du district de santé de Guidiguis qui couvre en même temps Touloum. Pour certains cadres logiques comme Recherche scientifique et l'innovation, la culture, les

enseignements secondaires, n'ont été validés séance tenante mais après l'atelier dans les lieux de services concernés.

2.3 .1.3 Mobilisation des ressources

Le chapitre sur la mobilisation des ressources a porté l'inventaire des sources de financements potentiels de la commune. Cet exercice s'est déroulé entre Monsieur le Maire de la commune de Touloum, principale personne ressource et l'équipe de planificateurs du CERAD. Il en est ressorti que les partenaires actuels et potentiels de ladite commune sont entre autres le PNDP, le FEICOM, le PDR-EN, la Fondation Bethlehem, la SNV, La GIZ, Plan Cameroun....etc.

2 .3.1.4 Le Plan d'investissement annuel (P.I.A)

Le Plan d'Investissement Annuel est un ensemble de projet à réaliser dans la commune. Le PIA se présente sous forme de tableau qui ressort non seulement l'intitulé du projet, le cout, la source de financement, le lieu d'implantation, la période de réalisation les responsables et partenaires dans la réalisation.

Le Plan d'Investissement annuel de la commune de Touloum est un ensemble de projet en cours de négociation pour la majorité, et à réaliser dans les 06 prochains mois, le plan de campagne n'étant plus exécuté (bien qu'existant) à l'exception de l'entretien de la voirie municipale.

2 .3.1.5 Le Cadre des Dépenses à Moyen Termes (CDMT)

La démarche méthodologique appliquée pour élaborer le CDMT ci dessous consistait à examiner les comptes administratifs et de gestion des trois dernières années afin de dégager la moyenne des ressources financières utilisées par la commune de Touloum. Ainsi, pour rendre perceptible la vision du développement pour les années 2011,2012 et 2013, ladite commune s'est dotée d'un cadre de dépenses à moyen Terme, avec la participation active des personnes ressources, de l'exécutif et des conseillers municipaux, sous l'appui technique du CERAD organisme chargé d'accompagner la commune de Touloum dans l'élaboration de son PCD. L'interaction entre les conseillers a conduit à la priorisation par pair des actions à mener.

2 .3.1.6 Mécanisme de passation des marchés

La commune de Touloum comme toute autre collectivité territoriale décentralisée dispose d'un plan de passation des marchés. Un rappel du cadre général des marchés publics a été fait lors des travaux de planification, notamment les grands principes qui sous-tendent la commande publique. Ainsi qu'il s'agisse des marchés de travaux, des marché de fourniture ou des marchés de service, tout passe par un appel d'offre, où les soumissionnaires intéressés doivent apporter la preuve administratives de leur existence et la capacité matérielle et technique à pouvoir réaliser le travail attendu : confer « **article 17 du décret n° 2004/275 du 24 septembre 2004 portant Code des Marchés Publics** » Pour la procédure de sélection du prestataire les règles relevant du code du marché public sont appliquées, sous le contrôle de l'Agence de Régulation des Marchés Publics (ARMP) et du maître d'ouvrage.

2 .3.1.7 Cadre Sommaire de Gestion Environnemental (CSGE)

La loi n° 96/12 du 05/08/1996 portant loi-cadre relative à la gestion de l'environnement, complétée par le décret n° 2005/577/ PM du 23 février 2005 fixant les modalités de réalisation des EIE (Etude d'Impact Environnementales), et l'arrêté n° 0070/ MINEP du 22 avril 2005 fixant les différentes catégories d'opérations dont la réalisation est soumise à une étude d'impact environnemental, sont autant de textes qui justifient la nécessité de la prise en compte des mesures environnementales dans l'élaboration et la mise en œuvre des projets sociaux. Ces politiques de sauvegarde environnementale et sociale ont pour but de rassurer les uns et les autres que tous les investissements réalisés ou à réaliser ne sont pas nocifs pour les tiers et pour l'environnement.

Le Cadre Sommaire de Gestion Environnementale de la commune de Touloum s'est fait sur la base du CDMT. Il se présente sous forme de tableau à plusieurs colonnes et prend en compte les types de microprojets retenus, les principaux impacts que peuvent occasionner ces microprojets, les mesures à prendre pour atténuer les effets de ces projets sur l'environnement, les coûts afférents et les responsabilités assignées aux parties prenantes.

Pour la mise en œuvre des projets identifiés dans le CDMT de la commune de Touloum, une marge de 10% est prévue pour la réalisation des microprojets environnementaux

2 .3.1.8 Mécanismes de suivi-évaluation du PCD

Au niveau village, au terme du processus du diagnostic villageois, une instance de suivi appelée Comité de Concertation (C.C) est chargée du suivi des solutions endogènes. Cette instance renseigne sur l'état de mise en œuvre des activités programmées et les résultats obtenus. Ses résultats sont transmis au niveau communal, où un dispositif au sein de la commune appelé comité de suivi intervient.

Au niveau communal le comité de suivi est chargé de :

- la collecte et la gestion de l'information sur l'élaboration et la mise en œuvre du PDC ;
- l'appui technique des comités de concertation des microprojets à la base ;
- la production et la transmission des rapports trimestriels ;

- Informer la population de ses obligations et sa contribution à la réalisation des micro-projets ;
- S'assurer que la maintenance des ouvrages est faite par la communauté ;
- Recruter conjointement avec la commune les prestataires de services ;
- Ordonner et contrôler conjointement des ressources allouées aux micro- projets et s'assurer de la qualité de l'exécution des travaux par le prestataire.

2.4 -Mise en place du mécanisme de suivi évaluation participatif du processus global de planification

Depuis le démarrage de la prestation jusqu'à lors, chacune des étapes de terrain parcourues par les planificateurs a connu un suivi soit interne (par le chef d'Antenne du CERAD) soit externe (par le Maire ou le COPIL). Pendant les travaux sur le terrain, le comité

de pilotage chargé de suivre les travaux au niveau de la commune de Touloum a été régulièrement à coté de planificateurs pour apprécier le déroulement du processus des diagnostics réalisés. Pour s'assurer de l'exactitude des travaux sur le terrain, le PNDP supervisait régulièrement lesdits travaux à travers les réunions d'évaluation mensuelles des OALs, et a effectué une mission de supervision conjointement à la commune de Touloum sur une séquence du diagnostic animé par les planificateurs du CERAD dans le village saotsai. Suite à cette descente de la mission de contrôle du PNDP et des membres COPIL sur le terrain, des remarques ont été faites aux équipes de planificateurs ayant réalisé le travail, afin d'améliorer la qualité du travail attendu.

2.5- La rédaction du PCD

La rédaction du PCD a commencé juste après l'atelier de planification. Le PCD de la commune de Touloum respecte les normes prescrites par le PNDP, puisqu'il est élaboré conformément à un canevas indicatif mis à la disposition de l'OAL CERAD. Toutes les données contenues dans ledit plan ont été amendées et corrigée au fur et à mesure qu'elles étaient restituées. Par la suite, ces données ont fait l'objet des synthèses et des consolidations pour être intégrées dans le présent plan. Qu'à cela ne tienne, les rapports détaillés de chaque étape sont disponibles à toutes fins utiles.

PRESENTATION SOMMAIRE DE LA COMMUNE DE TOULOUM

3- PRESENTATION SOMMAIRE DE LA COMMUNE

3.1- Localisation de la commune

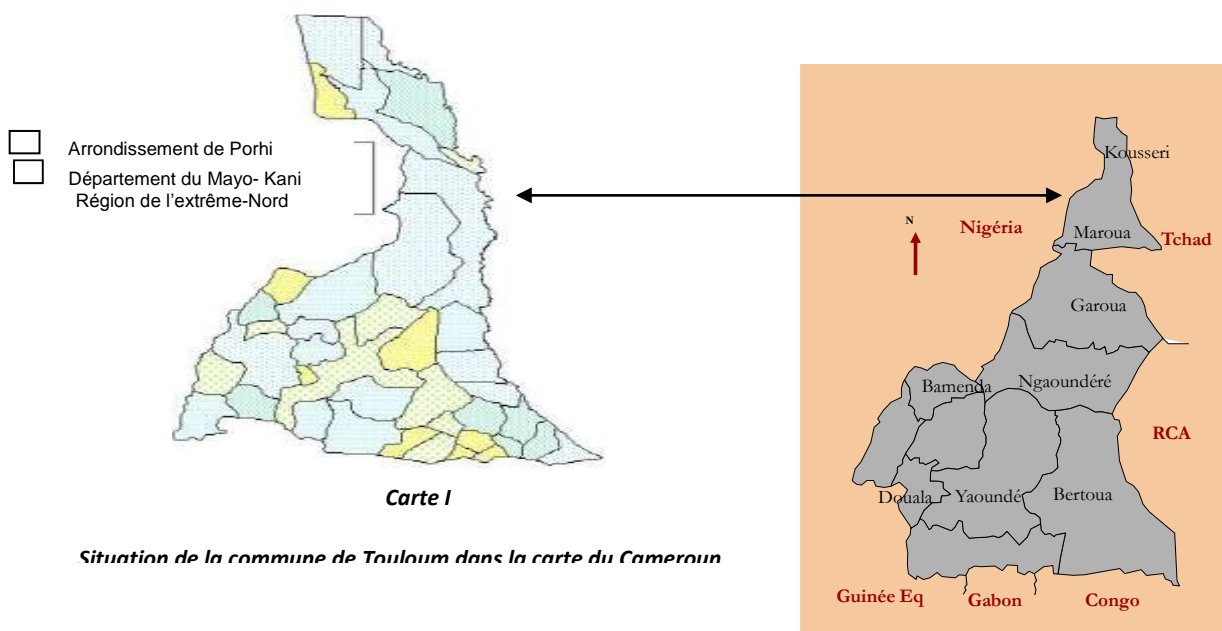
La commune de Touloum est créée en 1995 par Décret N°95/082 du 26 avril 1995. Elle couvre le ressort territorial de PORHI et s'étend sur une superficie de 257 Km². Elle compte une population de 38 809 habitants environ, soit 151 habitants au km². Elle est localisée dans la partie Est du département du Mayo Kani, Région de l'Extrême Nord.

La commune de Touloum est limitée :

- au Nord par la commune de Moulvoudaye ;
- au Nord-est par la commune de Kalfou ;
- à l'Est par la commune de Karhay ;
- à l'Ouest par la commune de Guidiguiss ;
- au Sud par les communes de Tchatibali et Taibon.

Elle compte douze villages regroupés dans deux cantons à savoir :

- Un canton de premier degré de BIZILI constitué de 5 villages à savoir Kapla, Kaoya, Bardouki, Dargala, Gazawa
- Un canton de deuxième degré de Touloum qui regroupe les villages : Saotsai, Goh, Nimbakre, Golondakri, Kofidé, Lalepaki et Danbring.



Carte 2 : CARTE DE LA COMMUNE DE TOULOUM

3.2- Milieu biophysique

3.2.1-Le climat

Le climat local est de type soudano sahélien faisant partie de la plaine du diamaré il est caractérisé par deux saisons : une longue saison sèche qui dure 8 mois et une saison de pluie courte de 4 mois, avec de précipitations annuelles variant entre 700 et 1000 mm par an. Cependant, les mois pluvieux sont : juillet et août. Les températures sont variables selon les périodes : elles varient entre 20 et 30° en moyenne.

3.2.2-Les sols

La commune de Touloum dispose des sols en majorité de type sablo argileux. En plus, on y trouve aussi des sols hydro morphes, argileux, et des hardés infertiles .ces sols se repartissent partout dans l'aire géographique de la commune et contraignent les producteurs à adapter leurs cultures par rapport à la typologie des sols en présence.

3.2.3-Le relief

La surface du milieu local est plane et presque uniforme. Ce milieu se présente sous la forme de plaine peu ondulée avec les lacs qui s'y trouvent. Le relief de l'espace communal est caractérisé par les pentes moins fortes et par une érosion moins violente. Les sols sont par conséquent plus profonds et à priori plus favorables aux activités agricoles qu'en zone de montagne.

3.2.4-La flore

La commune de Touloum est constituée par diverses espèces végétales étalées dans l'aire géographique de la collectivité territoriale décentralisée. Les espèces les plus présentes comme le faidherbia albida, le neem, le prosopis, ficus sp des acacias sp ainsi que de nombreuses végétations herbeuses résistantes au climat tropical se repartissent selon la nature des sols. La végétation est caractérisée par la variation morphologique des espèces par rapport au changement des saisons. Il s'agit du domaine de steppe. Mais dans toute l'étendue du territoire, il n'existe pas aucune une réserve forestière ni de forêts communautaires.

3.2.5-La faune

L'espace communal de Touloum contient des espèces petites tailles telles que les reptiles (varans, serpents, lézards) des rongeurs (lapins, écureuils, rats) des mammifères (antilopes) et des oiseaux de divers ordre ainsi que des sauterelles qui forment la faune. On remarque que dans le territoire les espèces fauniques de grande taille à l'instar des éléphants, des lions, des panthères, des girafes etc....ont disparu à cause de l'absence d'une réserve faunique ou forestière.

3.2.6-L'hydrographie

Dans la commune de Touloum, l'hydrographie est essentiellement constituée des lacs qui arrosent la partie nord du territoire communal. Il s'agit des lacs de Porhi, de Guidi, de Mantidar et de Pargaye. Les cours d'eau quant à eux varient en fonction des saisons et des années et de l'intensité pluviométrique. Parmi ce réseau hydrographique le lac Porhi dont l'arrondissement porte le nom, a un régime permanent tout au long de l'année. Partout dans l'espace communal, il existe de nombreuses mares naturelles qui constituent les sources d'abreuvement de bétails à partir de d'Octobre à Janvier.

3.3-Milieu humain

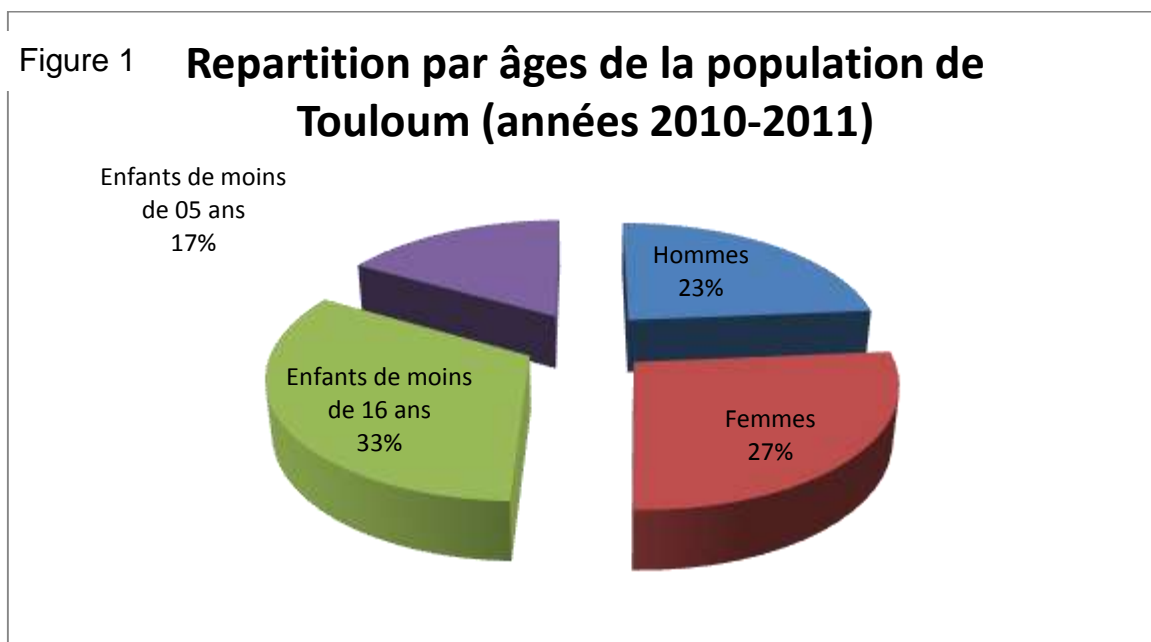
La commune de Touloum est une unité territoriale créée par le décret N°95/082 du 26 avril 1995 pourtant. Cependant, sa population est diversifiée et a une genèse retracée dans le profil historique.

3.3.1-La population de la Commune de Touloum

La population de la Commune de Touloum est répartie dans les 12 villages de ladite commune, divisée dans deux cantons :

- Le canton de BIZILI comprenant les chefferies de Dargala, Kabla, Bardouki, Gazawa, Kaoya ;
- Le canton de TOULOUM constitué par les chefferies de Lalepaki, Saotsai. Goh, Kofidé, Nimbakri, Touloum, Golondakri.

Mais, il est à noter que ces villages sont coiffés par le lamido de premier degré de BIZILI. A l'issu du recensement général de la population et de l'habitat (RGPH) de 2005, la population de la commune est estimée à plus de **38 809** habitants, dont **18 187** hommes et **20 622** femmes soit **46,87 %** de population masculine et **53,13%** de la population féminine représentant proportionnellement la population totale. L'espace communal de Touloum est situé dans une localité à forte densité humaine. La densité moyenne de ladite population est évaluée à **151** habitants/km². La population est constitué principalement des Toupouri (à **99 %**) et quelques allogènes des ethnies Moundang et Massa (représentant les **1 %** restant).



3.3.2- Organisation sociale et culturelle

3.3.2.1- Habitat

L'habitat est de type varié : regroupé dans certaines familles, dispersé pour la plupart des cas et linéaire pour les habitants de l'espace urbain (alignés le long de la route). Les maisons sont en majorité en matériaux provisoires à base des ressources locales. Les

toits des cases sont en pailles et faites de bois sous formes de pagode. Les murs de la majorité des maisons sont construits en terre battue ou en briques de terre cuites ou non. En effet les concessions sont clôturées par des haies en tiges de mil ou de seccos.

La culture quand à elle est promue à partir des cérémonies des rites (circoncision, intronisations... etc.) les danses traditionnelles et autres divertissements. La pratique de la polygamie est monnaie courante : La religion dominante est le christianisme. Toutefois on y trouve les musulmans et les animistes. Quant à l'habitat, les zones de montagne sont caractérisées par la saturation foncière qui est survenue un peu plutôt que dans les plaines, où l'habitat est dispersé.

3.3.2.2 - Les populations vulnérables et corps de métiers

On entend par couches vulnérables les personnes dépourvues de certaines facultés mentales ou physiques. Entre autre couches vulnérable dans la commune de TOULOUM, nous avons les réfugiés, les handicapés physiques, les personnes du même âge, les orphelins.

Ces personnes sont sujettes à un manque d'encadrement, ce qui rend difficile leur épanouissement et leur prise en charge dans la société.

Les activités menées par ces couches vulnérables sont entre autres: l'agriculture, l'élevage, le petit commerce, vente du bois de chauffe, l'artisanat, l'enseignement de l'islam, plongeurs/servants dans les restaurants et bars.

Les différents corps de métier identifiés dans l'espace communal de TOULOUM sont: Meuniers, Exploitants de sable, Agriculteurs, Photographes, Call-boxeurs, Commerçants, Motos-taximen, Vendeurs d'essence, Braiseurs de viande, Restauratrices, Vendeurs de Médicaments, Vendeurs de Bil-Bil, Vendeurs de pièces détachées, Couturiers, Eleveurs, Coiffeurs, Cordonniers, Artisans. Tous ces corps de métiers ont été interviewé directement ou à travers leur représentants. Les problèmes auxquels ils font face sont légion et d'ordre financiers, matériels, structurels et infrastructurels. En dépit des opportunités présentes dans ladite commune, ces corps de métier ont émis des besoins.

3.3.2.3-Organisations et institutions de développement dans la commune de Touloum

A l'échelle locale, les populations de Touloum sont pour la plupart organisées en Groupe d'Initiatives Communes (GIC) conformément aux secteurs d'activités dans lesquels ils sont actifs. Cependant ces groupes n'ont pas pour la plupart reçu d'appui pour leurs activités.

Au-delà de ces regroupements locaux la commune de Touloum est en partenariat avec plusieurs organismes et institution de développement telles le PDR-EN, la Fondation Bethleem, le PNDP, la GIZ, la SNV, le FEICOM...etc.

3.3.2.4- Genre et Mode de vie

Dans la commune de Touloum, les habitants ont un genre et mode de vie commun. Les familles sont pour la plupart polygames, à l'exception de quelques familles chrétiennes qui sont supposées s'attacher à la pratique de la monogamie. La population quant à elle est en nette accroissement. Les concessions sont organisées comme suit :

- à l'entrée se trouve la case du chef de famille opposée à celle de la grande femme ;
- à la perpendiculaire sont disposées les cases de la deuxième ou des autres femmes ;
- à la sortie se trouve la case du jeune garçon ;
- entre la maison du chef de famille et du jeune garçon sont parqués les bétails.

Le mariage se fait selon les rites traditionnels. En effet, le mariage entre deux jeunes passe d'abord par les parents des conjoints. Les jeunes s'entendent juste entre eux et le reste concerne les parents. Ainsi le parent du garçon va rencontrer la famille de la fille en vue de négocier la dot. Cette négociation se fait en présence des vieux de la famille de la fille. Une fois la négociation aboutie et la dot réglée, le parent du jeune garçon peut ordonner à son fils à prendre sa femme, même sans la confirmation du mariage par les parents de la fille. C'est au terme de la cérémonie traditionnelle de mariage que ces derniers vont confirmer le mariage de deux conjoints. Après le jeune peut maintenant assurer sa responsabilité sur sa concession. Cependant, cette pratique traditionnelle est en nette amélioration de nos jours puisque le mariage entre deux époux n'est plus l'apanage des parents, les conjoints peuvent s'ils ont la capacité de décider tout seul de leur mariage sans la contribution de la dot par les parents.

3.3.2.5-Alimentation

L'alimentation de population repose sur la consommation des produits locaux. Le repas est constitué du couscous préparé à base de la farine du mil, accompagné de la sauce préparée à base des légumes verts. On peut utiliser d'autres produits comme la consommation des animaux domestiques lors des fêtes ou pour accueillir un étranger dans la concession. Ce qui fait qu'il est difficile de varier les repas surtout que le revenu de population est faible pour prétendre d'autres produits alimentaires en dehors de ceux issus des exploitations agricoles familiales.

3.3.2.6-Organisation du travail

Dans la commune de Touloum, il existe une forme d'organisation harmonieuse dans l'exécution d'un travail. Cette forme d'organisation dans le travail est appelée le « kaigué », qui signifie « une sorte d'aide ou coup de mains pour parachever un travail ». Cette organisation peut s'appliquer à n'importe quel travail que l'on souhaite réaliser. Généralement devant une telle aide extérieure, le bénéficiaire de ladite aide devra faire tuer un animal domestique afin d'inviter ses bienfaiteurs au repas après ledit travail. Ce geste encore appelé « Torla » peut également être fait à l'endroit de la belle famille ou d'un ami pour l'honorer. Par contre on parle de « païyi » quand on sollicite les gens pour un travail et qu'à la fin on partage un pot de vin.

3.3.2.7- Religion

Il existe plusieurs religions dans l'espace communal de Touloum à savoir, l'animisme, le christianisme et l'islam. On dénombre environ **60%** de population animiste, **39%** de chrétiens et **1%** de musulman.

3.4- Activités économiques dans la commune de Touloum

Les activités économiques dans la commune de Touloum sont multiples et variées. Elles s'expriment à des degrés divers. Ce sont entre autres : l'agriculture, l'élevage, le petit commerce, l'artisanat et le transport. La majeure partie des activités économiques dans la commune de Touloum relèvent du secteur primaire suivi des activités du secteur tertiaire, le secteur secondaire n'étant presque pas représenté à l'exception des acteurs tels que la SODECOTON.

3.4.1-L'agriculture

L'agriculture vivrière qui s'y pratique est dite de subsistance, surtout qu'elle est pratiquée pour l'autoconsommation alimentaire. Les populations cultivent principalement: le niébé, le mil, le sorgho/Muskwari, le fonio, l'arachide, le melon et coton. La riziculture est pratiquée principalement dans le Lawanat de Kofidé qui détient un atout considérable dans ce secteur, mais manque les moyens de sa politique. Dans la commune de Touloum, quelques agriculteurs sont organisés en GIC. Les agriculteurs bénéficient parfois de l'appui technique des agents du MINADER. L'agriculture est encore pratiquée de manière traditionnelle, la culture sur brûlis étant la plus pratiquée par les agriculteurs. A cela s'ajoute la faible utilisation des intrants. Seuls quelques rares agriculteurs pratiquent les techniques permettant d'exploiter les grandes surfaces. La plupart des agriculteurs vivent dans la précarité, ce qui ne leur permet pas de développer leurs exploitations. Les activités économiques liées à la transformation de produits agricoles se font de manière artisanale et sont réservées aux femmes. C'est le cas de la transformation du mil, du maïs et du sorgho en farine à l'aide de mortiers et des pilons. Seuls quelques privilégiés disposent de moulins à gasoil.

3.4.2- L'élevage

Les activités liées à l'élevage permettent de distinguer l'existence de deux types d'élevage: l'élevage sédentaire et l'élevage transhumant. Concernant l'élevage sédentaire, il est l'œuvre des agriculteurs qui pratiquent aussi l'élevage domestique. Tandis que l'élevage transhumant est particulièrement l'œuvre des groupes Bororo qui traversent l'arrondissement à la recherche des pâturages. Toutefois, il existe une multitude d'espèces animales élevées: l'espèce bovine, l'espèce caprine, l'espèce ovine, l'espèce porcine, la volaille et les félins. L'élevage des bovins, des caprins et des ovins est le plus pratiqué. Les effectifs du bétail sont de plus en plus réduits du fait de la prolifération des maladies telles que la trypanosomiase et la peste porcine africaine. De nombreux conflits agro-pastoraux, inhérents à la divagation des bêtes dans les parcelles agricoles, sont à déplorer entre éleveurs et agriculteurs. Des tentatives de modernisation d'élevage ont été entreprises par certains GIC, mais du fait de la prolifération des maladies et d'un encadrement insuffisant, ces tentatives se sont souvent soldées par les échecs.

3.4.3- Le petit commerce

Le petit commerce est en grande partie exercé les jours de marché hebdomadaires. Il est centré sur la vente des produits de premières nécessités tels que le sucre, le sel, l'huile de cuisine, le savon entre autres. Toutefois, on note la présence, sur la place du marché et dans les quartiers de Touloum, des boutiques et de magasins de vente de ces produits. Les marchés hebdomadaires constituent aussi les lieux d'échanges des produits agricoles, d'élevage et les produits vestimentaires. Il existe plusieurs autres marchés dans les

différents villages où se vendent le bil-bil, boisson locale faite à base de mil, et quelques denrées alimentaires telle que le poisson fumé, la viande, les céréales.

3. 4.4-L'artisanat

L'activité artisanale est assez développée dans l'espace communal. Ces activités sont principalement liées à la fabrication des canaries, de calebasse, des paniers, des tamtams, des tambours, des mortiers et du matériel agricole artisanal (les manches des houes, des machettes...etc.). A cela, s'ajoutent le tissage des nattes et autres tenues traditionnelles.

3.4.5-le transport

Le transport constitue également un secteur économiquement important et rentable. Il est basé essentiellement sur le transport par moto-taxi et quelques minibus de transport public qui desservent la commune. Cette activité couvre presque toute la commune malgré l'état piteux des routes à l'intérieur de la commune. Ce secteur permet en même temps de résorber le taux de chômage et de générer quelques devises à la commune à travers le paiement de certaines taxes.

3.5- Les Infrastructures sociales

Les infrastructures sociales que l'on retrouve dans la Commune de Touloum sont très insuffisantes et en mauvais état pour la plupart. Il apparaît clairement qu'aucun secteur n'est véritablement bien loti. Du moins l'on peut noter l'existence des infrastructures sociales dans certains secteur comme :

- **La santé** : il existe un Centre Médical d'Arrondissement (CMA) à Touloum logé dans le Centre de Santé Intégré (CSI), un hôpital privé catholique en cour de construction. Trois (3) autres CSI se trouvent dans les coins de la commune, mais ne couvrent pas les besoins de la population dans le domaine sanitaire.
- **Les Enseignements secondaires** : il y'a 2 Collèges, 01 lycée d'enseignement Secondaire Général et un Collège d'enseignement technique Industriel et Commercial (CETIC) qui s'occupent de l'éducation des enfants au niveau secondaire. Mais ces établissements ne suffisent pas pour que les enfants accèdent facilement aux enseignements secondaires.
- **L'Education de base** : il y'a au total 35 Ecoles primaires publiques, 01 Ecole primaire privée catholique abandonnée, 01 Ecole maternelle publique et 01 Ecole des parents qui se chargent d'assurer l'éducation des enfants à la base. Mais il y'a nécessité de créer d'autres écoles et transformer l'école des parents afin de pouvoir couvrir les besoins d'encadrement scolaires.
- **La Promotion de la femme et de la famille** : le Centre de promotion de la femme et de la jeune fille (CPJF) initié par les sœurs de l'église catholique s'occupe de l'alphabétisation et de la formation des jeunes filles en âge scolaire, afin de leur permettre de s'auto employer à travers les petits métiers ruraux. Il y'a également lieu de faire mention de deux structures reconnues sous le nom de EFA (Ecole Familiale Agricole) qui accomplissent la même mission ;
- **Eau et énergie** : on dénombre 73 forages, 63 puits, à ciel ouvert ,02 puits à ciel fermé et un réseau d'adduction d'eau en cours de réalisation dans la commune pour ravitailler le centre urbain. Aussi dans le domaine de l'énergie électrique, un réseau AES-Sonel vient de se mettre en place et pourra alimenter trois localités à savoir Touloum centre, Bizili et Saotsai. La commune tout comme certains particuliers disposent des groupes

électrogènes D'aucuns fonctionnent, mais d'autres pas. Celui de ladite commune est pratiquement abandonné.

- **Les Travaux publics** : La nationale N°12 traverse la commune de Touloum et relie les départements du Mayo-Kani au Mayo-Danay, et se bute au fleuve Logone qui sépare le Cameroun du Tchad. Il existe également des pistes rurales non entretenues pour la plupart, accentuant ainsi l'enclavement des villages en saison de pluvieuse.

3.6- Principales potentialités et ressources de la Commune

La commune de Touloum regorge beaucoup de potentialités qui peuvent constituer un facteur favorable à son développement socio-économique et culturel.

- **Sur le plan humain** : La démographie peut être considéré comme un facteur favorisant le développement. La commune dispose d'une population nombreuse dont la majorité (60 %) est constituée des jeunes actifs. Cette masse populaire est une force, une main d'œuvre abondante qui peut mettre en valeur les ressources naturelles existantes dans ladite commune, surtout dans le domaine agricole, pastoral et artisanal.
- **Sur le plan naturel** : la commune dispose de ressources naturelles propices à diverses exploitations économiques. Il s'agit de quatre lacs qui gardent de l'eau après les pluies jusqu'en saison sèche. Ceux-ci donnent l'occasion aux populations d'y pratiquer la pêche, et de pratiquer sur les berges certaines cultures comme le riz , le sorgho de saison sèche et la culture maraîchère . En effet la présence de ces lacs est un autre atout qui peut favoriser le développement des sites touristiques puisque les lacs couvrent plusieurs hectares de surfaces et contiennent beaucoup d'espèces animales et végétales très beau à voir en saison sèche. Egalement ces lacs servent aux populations d'y fabriquer les briques afin de les sécher au four puis les vendre. Ces lacs peuvent servir pour d'autres cultures mais sont réduits à favoriser les cultures ci-dessous par manque d'encadrement de producteurs. En dehors de ces lacs, il existe encore d'immenses zones inondables propices à la production de sorgho de saison sèche et du riz. Ce qui classe les planteurs de la commune de Touloum parmi les producteurs de riz pluvial dans l'Extrême nord, mais limités dans leur production à cause des techniques rudimentaires pratiquées. Ces espaces sont aussi favorables à la production des arbres fruitiers et à la chasse.
- **Sur le plan culturel** : la commune dispose de nombreuses élites qui peuvent contribuer au développement des activités culturelles et d'assurer l'éducation des enfants par la mise en place de foyers culturels, de bibliothèque, .. etc.
- **Sur le plan financière** : la commune dispose d'un grand marché qui lui rapporte de recettes importantes. D'autres recettes propres proviennent des taxes de transhumance, de transit, de bétail et constituent des atouts considérables pour ce qui est des finances de la commune de Touloum, vu son emplacement géographique. Il y'a aussi les recettes de la Benne en état de fonctionnement qui ne sont pas négligeables.
- **Sur le plan matériel** : la mairie de la commune de Touloum est un bâtiment non achevé. Bien que tous les bureaux de la commune soient modestement fournis en mobiliers, il n'en demeure pas moins que beaucoup reste à faire.

- **Sur le plan relationnel** : On note une bonne collaboration entre le Maire et sa hiérarchie directe à savoir le préfet du département du Mayo-Kani d'une part, le Maire et le conseil municipal d'autre part, enfin le Maire et le personnel communal. L'exécutif est ouvert à nouer des partenariats dans le cadre de la recherche des financements pour les activités de la commune. Il fait également preuve d'esprit d'initiative.

3-7 Système foncier de l'espace communal

La pression démographique et les nouvelles contraintes de contrôle de l'espace par certains acteurs conduisent à la saturation foncière qui se traduit par la rareté des terres agricoles ou de pâturage, une réduction des temps de jachère et une contiguïté des terroirs. La gestion foncière dans la commune de TOULOUM est caractérisée par une cohabitation entre deux systèmes qui s'appliquent en même temps. On distingue un système étatique moderne qui se traduit par les différentes lois relatives à la propriété foncière, et un système foncier traditionnel, défini par des règles propres à la communauté locale, représentée par les chefs traditionnels. Les espaces utilisés pour l'agriculture et l'élevage sont d'office soumis au système foncier traditionnel. Dans la plupart des cas, le rôle de l'autorité traditionnelle est dominant, bien que les terres puissent être obtenues par différents moyens : l'héritage de la famille, le défrichement pionnier, le don, le prêt ou l'achat. A TOULOUM comme dans d'autres localités de la région de l'extrême-nord, la vente et la location des terres agricoles sont devenues des pratiques qui sont de plus en plus courantes dans plusieurs villages. La valeur monétaire de la terre dépend de sa fertilité et des relations entre les contractants (ethnique, religieuse, subordination). L'autorité traditionnelle prélève une taxe de vente au vendeur ou au propriétaire et à l'acheteur. Par ailleurs, le prélèvement sur les produits de récoltes est également un mode de paiement du contrôle foncier par l'exploitant de la parcelle louée.

Toutefois, les grands enjeux fonciers reposent sur l'utilisation des espaces pour les usages agricoles ou pour les pâturages. Le fait que l'utilisation agricole soit le plus souvent privilégiée dans la résolution des conflits est un facteur favorisant l'élevage migrant.

3-8 Esquisse du Plan d'utilisation et de gestion des terres de l'espace communal

La pression démographique et les nouvelles contraintes de contrôle de l'espace par certains acteurs conduisent à la saturation foncière qui se traduit par la rareté des terres agricoles ou de pâturage, une réduction des temps de jachère et une contiguïté des terroirs. La gestion foncière dans la commune de Touloum est caractérisée par une cohabitation entre deux systèmes qui s'appliquent en même temps. On distingue un système étatique moderne qui se traduit par les différentes lois relatives à la propriété

foncière, et un système foncier traditionnel, défini par des règles propres à la communauté locale, représentée par les chefs traditionnels. Les espaces utilisés pour l'agriculture et l'élevage sont d'office soumis au système foncier traditionnel. Dans la plupart des cas, le rôle de l'autorité traditionnelle est dominant, bien que les terres puissent être obtenues par différents moyens : l'héritage de la famille, le défrichement pionnier, le don, le prêt ou l'achat. A Touloum comme dans d'autres localités de la région de l'extrême-nord, la vente et la location des terres agricoles sont devenues des pratiques qui sont de plus en plus courantes dans plusieurs villages. La valeur monétaire de la terre dépend de sa fertilité et des relations entre les contractants (ethnique, religieuse, subordination). L'autorité traditionnelle prélève une taxe de vente au vendeur ou au propriétaire et à l'acheteur. Par ailleurs, le prélèvement sur les produits de récoltes est également un mode de paiement du contrôle foncier par l'exploitant de la parcelle louée.

Toutefois, les grands enjeux fonciers reposent sur l'utilisation des espaces pour les usages agricoles ou pour les pâturages. Le fait que l'utilisation agricole soit le plus souvent privilégiée dans la résolution des conflits est un facteur favorisant l'élevage migrant.

SYNTHESE DES RESULTATS DU DIAGNOSTIC DE L'INSTITUTION COMMUNALE

4. SYNTHÈSE DES RESULTATS DU DIAGNOSTIC

4.1- Synthèse du DIC

Le chapitre sur la synthèse du Diagnostic de l'Institution Communale nous amènera à examiner les ressources humaines, financières et matérielles de la commune de Touloum en insistant sur les forces et faiblesses de chaque type de ressource.

4.1.1- Ressources humaines

Les ressources humaines sont constituées par l'ensemble de personnes qui permettent à la commune de Touloum d'exécuter sa feuille de route. Elles se répartissent au sein de trois principaux organes: le personnel communal, le conseil municipal et l'exécutif communal.

Figure 2

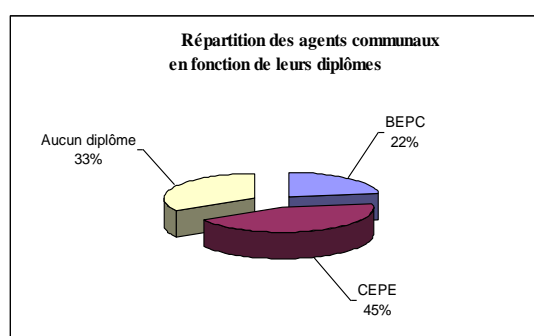
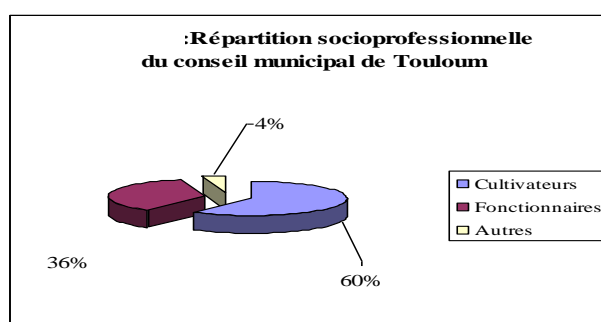
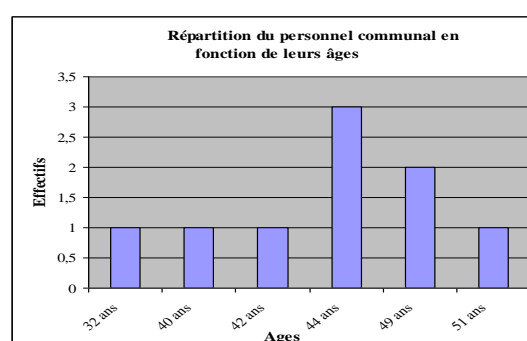


Figure 3 :



4.1.2- Ressources financière

4.1.2.1-Forces de gestion financière

Les finances de la commune de Touloum sont composées des ressources propres et des ressources externes. Les ressources propres de la commune proviennent des impôts et taxes localement collectés. Il s'agit entre autres des recettes provenant de l'impôt libératoire, des patentes, des licences de taxe d'abattage, de la taxe sur le bétail, des droits de place sur le marché, des produits de taxe de stationnement, de la location du camion etc. c'est pourquoi pendant les trois ans (2007 ;2008 et 2009), à l'exception des comptes de l'exercice 2009 qui ne sont pas encore approuvés, les recettes propres de la commune de Touloum pour les exercices 2007 et 2008 s'élèvent respectivement à 4.787.260 Fcfa (soit 10,43% du montant total des recettes) et 10.932.241 Fcfa (21,75% du montant total des recettes).

Tableau 2: Structure du budget annuel au cours des années 2006, 2007, 2008

Année Budgétaire	Prévisions	Réalisations	Taux de réalisation	Recette totale par habitant
2006	64 650 000	51 235 453	79,25%	1910
2007	49 700 000	45 883 990	92,32%	1710
2008	75 223 705	50 244 438	66,79%	1873

N B : La recette totale par habitant = recette totale / population, la population totale étant estimée à 26 818 habitants (**source : population indiquée sur le compte administratif**)

4.1.3- Gestion du patrimoine communal

Le patrimoine de la commune de Touloum est constitué des biens meubles et équipement (tables, chaises, machine à écrire...etc.) et immeubles (hangar de marché, magasin, local abritant la commune, abattoir municipal, du matériel roulant à savoir une Toyota tercel, un camion benne, 02 moto) des infrastructures, du patrimoine foncier, des ressources naturelles (terres reboisables, sable, gravier, latérite...etc.) et touristiques disponibles (lac de Porhi). Mais la gestion de ces biens connaît de difficultés qui peuvent constituer la faiblesse de la commune.

4.1.4- Gestion des relations

Sur le plan des relations, la délibération communale N° 17/D/C/TLM du 12 Novembre 2008 autorise le Maire de la commune de Touloum à rechercher les financements auprès de divers partenaires et organismes pour la réalisation des projets sociaux. Ce qui donne davantage au Maire l'opportunité de multiplier les contacts avec les partenaires au profit de la commune et de ses communautés.

4.2-Tableau N° 3 : Matrice d'analyse des problèmes liés à l'institution communale

domaine	Problèmes	causes	effets
ressources humaines	Insuffisance dans la gestion des ressources humaines	<ul style="list-style-type: none"> -Absence du secrétaire général -Cumule des fonctions du RM (d'où son instabilité) -Absence d'un secrétariat informatique -Absence de cahier des charges et du profil du personnel -Insuffisance/Absence du personnel qualifié -Absentéisme notoire des agents au service -Niveau d'étude bas et absence des initiatives de renforcement des capacités du personnel -Manque de motivation du personnel (distinction honorifique, lettre de félicitation...) -Absence du personnel technique -Absence de règlement intérieur -Non maitrise des textes par les conseillers -Absence d'un cadre de concertation entre élites -Manque de formations pour les différents membres de commission 	<ul style="list-style-type: none"> Insuffisance du fonctionnement des services communaux Irrégularité du receveur municipal au poste de travail Faible qualité de service rendu par du personnel présent Mauvais suivi du profil du personnel communal Inertie permanente du personnel Fonctionnement anarchique du personnel communal Manque d'objectivité dans la prise de décision Faible participation des conseillers aux débats Conflit de positionnement

Plan Communal de Développement de Touloum

Ressources financières	Faible capacité de mobilisation et maximisation des recettes financières	<p>Absence d'un receveur municipal permanent</p> <ul style="list-style-type: none"> -Absence des agents collecteurs d'impôts à la recette -Refus de la population avec le concours de certains Lawans de payer les impôts libératoires -Incivisme fiscale de certains contribuables -Absence d'un système de recouvrement organisé <p>Absence d'une stratégie d'amélioration des ressources financières</p> <ul style="list-style-type: none"> -Mauvaise méthode d'élaboration du budget 	<p>Suivi irrégulier des recouvrements</p> <ul style="list-style-type: none"> -Faible taux de recouvrement des taxes <p>Faible imposition des contribuables dans certains domaines</p> <p>Budget irréaliste</p>
Patrimoine communal	Patrimoine communal peu fourni	<ul style="list-style-type: none"> -Insuffisance des salles de classe dans l'espace communal - Insuffisance des hangars modernes sur les places de marché -Absence de fourrière municipale -Absence d'un hôtel de la ville -Inexistence d'une gare routière adéquate -Absence des engins lourds -Mauvaise gestion des ressources naturelles et foncière <p>Parc automobile peu fourni</p>	<p>Faible taux de fréquentation dans les établissements de l'espace communal</p> <p>Gestion anarchique des marchés</p> <p>Faible visibilité de la commune</p> <p>Stationnement anarchique et abusif des transporteurs</p> <p>Exploitation anarchique des ressources naturelles et foncières</p> <p>Limitation des services</p>

Plan Communal de Développement de Touloum

Relation avec les partenaire/institutions	Faible collaboration de la commune avec les services administratifs	-Absence de plate forme de concertation entre la commune et les SDE -insuffisance des initiatives de collaboration entre la commune et d'autres partenaires au développement	Faible appui technique des SDE au détriment de la commune Perte des opportunités de financement des microprojets de développements

4.3-Matrice des solutions de l'institution communale (Tableau N°4) :

DOMAINES	OBJECTIFS	ACTIONS	FINS
Ressources humaines	renforcer les capacités des ressources humaines en vue d'améliorer la qualité du service communal	<p>Recruter le personnel qualifié en nombre suffisant</p> <p>Elaborer un règlement intérieur afin de favoriser la discipline</p> <p>Encourager un système de polyvalence des agents pour une complémentarité professionnelle</p> <p>Susciter l'affectation d'un secrétaire général</p> <p>-Mettre en place un organigramme formel et le rendre opérationnel ;</p> <p>-Doter les membres du conseil municipal des textes, lois et règlement en vigueur ;</p> <p>-Organiser trimestriellement des rencontres foraines d'échanges et concertation ;</p> <p>-Organiser des ateliers de renforcement des capacités des conseillers municipaux ;</p> <p>-Sensibiliser les conseillers sur leurs rôles et leur participation dans la gestion des affaires de la commune ;</p> <p>-Créer un cadre de concertation avec les SDE, les élites et autres acteurs du développement de la Commune ;</p>	<p>La qualité des services rendus est améliorée</p> <p>La régularité du personnel au service assurée</p> <p>La rapidité dans le traitement des dossiers</p> <p>Un secrétaire général affecté et permanent</p> <p>Existence d'un organigramme formel et opérationnel</p> <p>Les conseillers municipaux connaissent les textes en vigueur et les appliquent</p> <p>Il existe une étroite collaboration entre la commune les SDE et les élites</p>
		<p>Redynamiser le système de collecte des impôts et taxes ;</p> <p>Sensibiliser les chefs du village, les populations à payer les impôts ;</p>	<p>Les recettes municipales sont améliorées</p> <p>Un système de collecte fiable est mis</p>

Plan Communal de Développement de Touloum

<p>Ressources financières</p>	<p>Maximiser les recettes municipales</p>	<p>Mettre en place un dispositif transparent dans le recouvrement et de la sécurisation des recettes ;</p> <p>-Solliciter davantage l'appui de l'administration dans le recouvrement des différents impôts ;</p> <p>-Elargir l'assiette fiscale ;</p> <p>Superviser les agents collecteurs de taxes sur le marché ;</p> <p>Identifier et élaborer les fichiers des contribuables ; Augmenter et valoriser les équipements marchands</p>	<p>en place</p> <p>Les fonds collectés sont transmis au receveur municipal</p>
<p>Patrimoine communal</p>	<p>améliorer le parc des infrastructures communales</p>	<p>Construire un hôtel de ville</p> <p>Mettre en place un sommier du patrimoine communal</p> <p>Mettre en place un système d'archivage du patrimoine</p> <p>Réparer et maximiser la location des services du camion benne</p> <p>Construire un logement au Maire</p> <p>Mettre en place un système de gestion du patrimoine</p> <p>Renforcer le patrimoine Communal</p> <p>Construire un stade municipal</p>	<p>La commune de Touloum dispose d'un bâtiment construit et réceptionné</p> <p>Le patrimoine communal est répertorié et sécurisé</p> <p>La commune de Touloum dispose d'un parc fourni en infrastructure (matériels roulants, bâtiments, engins lourds, aires de jeu et loisirs ... etc)</p>
<p>Relation avec les partenaires/institutions</p>	<p>Améliorer la collaboration avec les services administratifs et autres partenaires</p>	<p>Etablir une plate forme de concertation entre la commune et les SDE</p> <p>Créer un cadre de concertation et de coopération avec plusieurs partenaires aux développements</p>	<p>Il existe une étroite collaboration entre la commune et les SDE</p> <p>La commune a signé des conventions avec les partenaires aux développements</p>

4.4-Axes de renforcement de la commune de Touloum

Tableau 5 ; Axes de renforcement de la commune

NIVEAUX D'INTERVENTION	ACTIONS A ENTREPRENDRE
Personnel communal	<ul style="list-style-type: none"> -Recruter le personnel qualifié et en nombre suffisant ; -organiser la formation du personnel communal existant ; -Pourvoir en personnel les postes créés conformément à l'organigramme ; -Affilier le personnel communal à la CNPS ; -Elaborer un règlement intérieur afin de favoriser la discipline ; -Mettre en place un cahier des charges ; -Encourager un système de polyvalence des agents pour une complémentarité professionnelle ;
Exécutif communal et conseil municipal	<ul style="list-style-type: none"> -Mettre en place un organigramme formel et le rendre opérationnel ; -Doter les membres du conseil municipal des textes, lois et règlement en vigueur ; -Organiser trimestriellement des rencontres foraines d'échanges et concertation ; -Organiser des ateliers de renforcement des capacités des conseillers municipaux ; -Sensibiliser les conseillers sur leurs rôles et leur participation dans la gestion des affaires de la commune ; -Créer un cadre de concertation avec les SDE, les élites et autres acteurs du développement de la Commune ;
Ressources financières	<ul style="list-style-type: none"> -Redynamiser le système de collecte des impôts et taxes ; -Sensibiliser les chefs du village, les populations à payer les impôts ; -Mettre en place un dispositif transparent dans le recouvrement et de la sécurisation des recettes ; -Solliciter davantage l'appui de l'administration dans le recouvrement des différents impôts ; -Elargir l'assiette fiscale ; -Superviser les agents collecteurs de taxes sur le marché ; -Identifier et élaborer les fichiers des contribuables ; - Augmenter et valoriser les équipements marchands ;
Patrimoine communal	<ul style="list-style-type: none"> -Mettre en place un système de gestion du patrimoine -Renforcer le patrimoine Communal -Construire un stade municipal -Construire un hôtel de ville -Mettre en place un sommier du patrimoine communal -Mettre en place un système d'archivage du patrimoine -Réparer et maximiser la location des services du camion benne -Construire un logement au Maire

4.5-Synthèse du DIC (Tableau N°6)

DOMAINES	FORCES/OPPORTUNITES	FAIBLESSES/MENACES	SOLUTIONS A ENTREPRENDRE
RESSOURCES HUMAINES	<p>Régularité des salaires</p> <p>-Prise en charge des maitres communaux</p> <p>-Bonne aptitude de l'exécutif au travail</p> <p>-Capacité à lire et à écrire couramment en français</p> <p>-Bonne collaboration entre le maire, le conseil municipal et le personnel</p> <p>-Disponibilité et esprit d'initiative</p> <p>-Présence d'une femme au sein de l'exécutif</p>	<p>Absence du secrétaire général</p> <p>-Cumule des fonctions du RM (d'où son instabilité)</p> <p>-Absence d'un secrétariat informatique</p> <p>-Absence de cahier des charges et du profil du personnel</p> <p>-Insuffisance/Absence du personnel qualifié</p> <p>-Absentéisme notoire des agents au service</p> <p>-Niveau d'étude bas et absence des initiatives de renforcement des capacités du personnel</p> <p>-Manque de motivation du personnel (distinction honorifique, lettre de félicitation...)</p> <p>Absence de règlement intérieur</p>	<p>Recruter le personnel qualifié en nombre suffisant</p> <p>Elaborer un règlement intérieur afin de favoriser la discipline</p> <p>Encourager un système de polyvalence des agents pour une complémentarité professionnelle</p> <p>Susciter l'affectation d'un secrétaire général</p> <p>-Mettre en place un organigramme formel et le rendre opérationnel ;</p> <p>-Doter les membres du conseil municipal des textes, lois et règlement en vigueur ;</p> <p>-Organiser trimestriellement des rencontres foraines d'échanges et concertation ;</p> <p>-Organiser des ateliers de renforcement des capacités des conseillers municipaux ;</p>

Plan Communal de Développement de Touloum

<p>Ressources financières</p>	<p>Existence des différentes taxes</p> <p>-Existence des activités génératrices de revenus</p> <p>-Existence des Contribuables</p> <p>-nouvelles lois fiscales sur l'élargissement de l'assiette</p>	<p>Mauvaise collaboration de l'administration communale en place et la tutelle</p> <p>-Absence des agents collecteurs d'impôts à la recette</p> <p>-Refus de la population avec le concours de certains Lawans de payer les impôts libératoires</p> <p>-Incivisme fiscale de certains contribuables</p> <p>-Faible taux de recouvrement des taxes</p> <p>-Absence d'un système de recouvrement organisé</p> <p>-Absence d'une stratégie d'amélioration des ressources financières</p> <p>-Mauvaise méthode d'élaboration du budget</p>	<p>Redynamiser le système de collecte des impôts et taxes</p> <p>-Sensibiliser les chefs du village, les populations à payer les impôts</p> <p>-Mettre en place un dispositif transparent dans le recouvrement et de la sécurisation des recettes</p> <p>-Solliciter davantage l'appui de l'administration dans le recouvrement des différents impôts</p> <p>-Elargir l'assiette fiscale</p> <p>-Superviser les agents collecteurs de taxes sur le marché</p> <p>-Identifier et élaborer les fichiers des contribuables</p> <p>- Augmenter et valoriser les</p>
--------------------------------------	--	--	---

Plan Communal de Développement de Touloum

			équipements marchands
Patrimoine communal	<p>Services et bureau bien fournis en matériels et mobilier</p> <p>-Infrastructures, équipements et Matériels roulant en état acceptable</p>	<p>-Insuffisance des salles de classe dans la commune</p> <p>- Insuffisance de hangars modernes sur les places de marché Absence de fourrière municipale</p> <p>-Absence d'un hôtel de la ville</p> <p>-Inexistence d'une gare routière adéquate</p> <p>-Absence des engins lourds</p> <p>-Mauvaise gestion des ressources naturelles et foncière</p>	<p>Mettre en place un système de gestion du patrimoine</p> <p>-Renforcer le patrimoine Communal</p> <p>-Construire un stade municipal</p> <p>-Construire un hôtel de ville</p> <p>-Mettre en place un sommier du patrimoine communal</p> <p>-Mettre en place un système</p>

Plan Communal de Développement de Touloum

			<p>d'archivage du patrimoine</p> <p>-Réparer et maximiser la location des services du camion benne</p> <p>-Construire un logement au Maire</p>
RELATIONS COMMUNE INSTITUTIONS/PARTENAIRES	<p>Opportunité de contact avec plusieurs partenaires à la fois</p> <p>Bonne relation avec les autorités administratives et traditionnelles</p> <p>présence de plusieurs partis politique dans la commune</p> <p>possibilité d'intercommunalité avec les communes voisines</p>	<p>Absence de plate forme de concertation entre la commune et les SDE</p>	<p>Créer un cadre de concertation et de coopération avec plusieurs partenaires au développement</p>

**SYNTHESE DES RESULTATS DU DIAGNOSTIC DE
L'ESPACE URBAIN COMMUNAL
ET DU DIAGNOSTIC PARTICIPATIF NIVEAU VILLAGE**

5- SYNTHÈSE DES RESULTATS DU DIAGNOSTIC DE L'ESPACE URBAIN COMMUNAL (DEUC) ET DU DIAGNOSTIC PARTICIPATIF NIVEAU VILLAGE (DPNV)

Le Diagnostic de l'Espace Urbain Communal (DEUC) et le Diagnostic Participatif Niveau Village (DPNV) sont une étape importante du processus de planification communale. Ils sont réalisés sur la base d'une collecte des données socio-économiques auprès des personnes ressources, des sectoriels, des corps de métiers, des couches vulnérables, les populations entre autres: Ces diagnostics nous ont permis d'examiner d'une part les atouts et les potentialités de l'espace communal, et les contraintes y relatives d'autre part. De même que les états de besoins en infrastructures par secteur sont consignés dans les tableaux y relatifs.

5.1- Matrice des problèmes DEUC et DPNV (Tableau 7 : Problèmes, causes, effets)

Lieux	. Secteurs	Problèmes centraux	Causes principales	Effets principaux
Espace urbain et tous les villages	Eau et énergie	difficulté d'accès à l'eau potable et à l'énergie électrique	<p>Insuffisance de points d'eau potables</p> <p>Mauvais état des points d'eau existants</p> <p>Manque d'entretien des puits</p> <p>Absence d'un réseau d'adduction d'eau potable dans la ville de Touloum</p> <p>Absence d'électricité dans les quartiers et villages</p>	<p>Atroupement / pénibilité en eau</p> <p>Consommation de l'eau souillée</p> <p>Endommagement de puits</p> <p>Accès difficile à l'eau potable à NIMBAKRI et GLONDAKRI</p> <p>Prévalence des maladies hydriques</p> <p>insécurité nocturne et absence d'installation des</p>

Plan Communal de Développement de Touloum

				matériels électriques
Tous les villages excepté DARGALA	Education de base	Difficulté d'accès à une éducation de base de qualité	<p>Eloignement de certains villages par rapport aux établissements primaires et maternels</p> <p>Insuffisances ou absence des salles de classe dans les écoles primaires et maternelles</p> <p>Mauvais état des salles de classe existantes</p> <p>Insuffisances de table bancs</p> <p>Insuffisances des enseignants qualifiés</p> <p>Délabrement des logements de maitres de l'EP G1 Touloum et de l'EP BIZILI</p> <p>Absence de bureau de service pour les directeurs des EP de la commune</p> <p>Absence de latrines dans les EP de la commune</p>	<p>Découragement des élèves</p> <p>Mauvaise condition de fréquentation scolaire et risque d'exposition aux maladies récurrentes</p> <p>Abandon /Ecoulement des salles</p> <p>Désordre en classe</p> <p>Mauvais résultat scolaire / échec</p> <p>Abandon des logements</p> <p>Difficulté de garder les archives</p> <p>Pollution de l'environnement par les déchets</p>

Plan Communal de Développement de Touloum

<p>VILLAGES KABLA , BIZILI et TOULOUM</p>	<p>Santé publique</p>	<p>Difficulté d'accès aux soins de santé de qualité</p>	<p>Eloignement des populations par rapport aux CSI existants</p> <p>Etroitesse de bâtiments de CSI de KABLA et de BIZILI</p> <p>Manque d'un local pour le CMA de Touloum</p> <p>Manque d'une maternité à Touloum</p> <p>Absence d'une ambulance pour transporter les maladies</p> <p>Faible équipement des formations sanitaires de la commune</p> <p>Difficulté de payer les frais de santé par les populations</p> <p>Récurrence de maladies épidémiques</p>	<p>Difficulté d'évacuation des malades</p> <p>Indisponibilité de certains équipements</p> <p>Insuffisance logistique</p> <p>Manque d'organisation dans le service de maternité</p> <p>Difficulté d'évacuation des malades</p> <p>Inefficacité de service sanitaire</p> <p>Aggravation de la maladie</p> <p>Augmentation de taux de maladies</p>
---	-----------------------	---	--	---

Plan Communal de Développement de Touloum

<p>VILLAGES TOULOUM BIZILI, KOFIDE</p>	<p>Enseignement secondaire</p>	<p>Difficulté d'accès à l'enseignement secondaire de qualité</p>	<p>Eloignement des villages des CES existants</p> <p>Effectif pléthorique des élèves du CES de KOFIDE et de BIZILI</p> <p>Effectif pléthorique des élèves du CETIC de Touloum</p> <p>Insuffisance de salles de classe</p> <p>Mauvais état de salles de classe</p> <p>Insuffisance de table bancs</p> <p>Absence de locaux pour le service de CES ET CETIC</p> <p>absence de latrines dans les établissements secondaires</p> <p>manque de forages dans les établissements secondaires</p> <p>aires des établissements non reboisées</p> <p>insuffisance du personnel enseignant</p>	<p>Découragement des élèves/ absentéisme</p> <p>Mauvaise condition de fréquentation scolaire</p> <p>classe surpeuplée</p> <p>Pénurie de salles de classe /non couverture du programme scolaire</p> <p>Endommagement des salles de classe</p> <p>Risque d'exposition des élèves aux maladies récurrentes</p> <p>Mauvaise gestion des documents et archives</p> <p>Pollution de l'environnement</p> <p>Accès difficile à l'eau potable</p> <p>Difficulté de récréation des élèves</p> <p>Mauvaise qualité des enseignements</p>
--	------------------------------------	--	---	---

Plan Communal de Développement de Touloum

Tous les villages	Agriculture et développement rural	Faible productivité agricole et pauvreté locale	<p>Pauvreté des sols</p> <p>Mauvaise organisation des producteurs</p> <p>Accès difficile aux intrants agricoles</p> <p>Absence d'encadrement des producteurs</p> <p>Faible encadrement de personnel d'appui</p> <p>Absence d'un local pour la DADER de Porhi</p> <p>Faible production de la riziculture</p> <p>Manque de matériels d'équipement pour l'exploitation rizicole</p> <p>Difficulté de décortiquer le riz paddis</p>	<p>Mauvaise production agricole</p> <p>Manque d'initiative commune</p> <p>Mauvais rendement agricole</p> <p>Difficulté de pratiquer l'agriculture moderne</p> <p>Non maîtrise de techniques culturales</p> <p>Faible motivation du personnel</p> <p>Faible revenu des populations</p> <p>Difficulté d'accroître la filière</p> <p>Découragement des producteurs / vente des produits à vil prix</p>
-------------------	------------------------------------	---	---	---

Plan Communal de Développement de Touloum

Tous les villages	Elevage, pêche et industries animales	Faible productivité animale et halieutique	<p>Difficulté d'abreuvement de bétails</p> <p>Suivi irrégulier des cheptels</p> <p>Indisponibilité du personnel d'appui</p> <p>Baisse de la production animale</p> <p>Eloignement des structures de d'encadrement des éleveurs</p> <p>Absence d'une délégation d'arrondissement d'élevage</p> <p>Insuffisance de zone de pâturage</p>	<p>Parcours de longue distance pour abreuvement</p> <p>Prévalence des épizooties</p> <p>Découragement des éleveurs au secteur</p> <p>Faible production en viande et travail</p> <p>Difficulté dans le suivi vétérinaire</p> <p>Difficulté d'organiser le service</p>
Espace urbain et tous les villages	Promotion de la femme et de la famille	Difficulté de promotion de la femme et de la famille	<p>Absence d'un centre de promotion de la femme et de la famille</p> <p>Manque d'appui aux groupes de femmes</p> <p>Mauvaise organisation de femmes</p>	<p>Non implication de femmes dans la prise de décisions</p> <p>Difficulté d'autopromotion de la femme</p> <p>Accès difficile à l'information et à la formation</p>

Plan Communal de Développement de Touloum

Espace urbain et tous les villages	Affaires sociales	Difficulté d'insertion socio professionnelle des handicapés et inadaptés sociaux	Absence d'un centre social à Touloum Manque d'appui à l'insertion des personnes vulnérables	Isolement des personnes vulnérables Difficulté d'insertion des personnes vulnérables
Tous les villages en particulier KABLA , BIZILI et TOULOUM	Domaines et affaires foncières	Difficulté d'immatriculation et d'appropriation des terrains	Absence d'un plan cadastral Absence de mise en place d'une politique de gestion foncière	Litiges fonciers Difficulté de lotissement de terrain
LALIPAKI, GL ONDAKRI, NI MBAKRI, GO H, KABLA, DARGALA , BARDOUKI	Travaux publics	Difficulté d'accès au service de travaux publics	Mauvais état des routes et pistes rurales	Impraticabilité des routes et pistes en saison pluvieuse
Espace urbain et tous les villages	Transport	Difficulté de transport de biens et des personnes	Manque d'organisation de moto taximen Absence d'une gare routière dans la commune Manque de moyens de transport Manque de structure de prévention routière	Conflit d'intérêt entre les motos taximen Faible recette communale Perte de temps de voyage Accidents récurrents sur les routes et aux carrefours

Plan Communal de Développement de Touloum

Espace urbain et tous les villages	Commerce	Difficulté d'accroître les activités commerciales	Insuffisance de magasins marchands Insuffisance de hangars Ignorance des commerçants sur la pratique du commerce	Stockage difficile des produits commerciaux
Espace urbain et tous les villages	Recherche scientifique et technique et de l'innovation	Difficulté d'accès aux produits de recherche scientifique	Absence d'une structure de recherche scientifique Absence d'un agent de vulgarisation	Ignorance de produits de recherche scientifique et de l'innovation Non application de résultats de recherche dans la commune
Espace urbain et tous les villages	Petite et moyenne entreprise, économie sociale et de l'artisanat	Difficulté de promotion l'artisanat et de l'économie sociale	Faible considération des activités artisanales Manque d'appui aux initiatives locales	Faible revenu artisanal Individualisme des artisans
Tous les villages	Tourisme	Difficulté de promotion des activités touristiques	Inexistence d'un site touristique dans la commune	perte de revenu local
Espace urbain et tous les villages	Environnement et protection de la nature	Difficulté de préservation de l'environnement et de protection de la nature	Inondation des localités Insalubrité locale	Stagnation d'eau souillée Maladies hydriques

Plan Communal de Développement de Touloum

Tous les villages	Forêt et de la faune	Difficulté de protéger les espèces fauniques et forestières	Manque des arbres d'alignement des routes de l'espace urbain Inexistence de pépinière communale Coupe anarchique des arbres	Faible épuration de l'air Désertification Pénurie des plantules pour le reboisement Disparition des espèces
Touloum centre ,Gazawa bizili ,Kofidé ,Saostai	Développement urbain et habitat	Difficulté d'urbanisation et du développement de l'habitat	Absence d'un plan d'urbanisme Manque des équipements de publicitaires Manque d'entretien de l'espace urbain	Construction anarchique des maisons Faible visibilité de la commune Pollution de l'environnement
Espace urbain et Tous les villages	Administration, territoriale décentralisation et maintien de l'ordre	Difficulté d'accès aux services administratifs et à la sécurité des personnes et des biens	Absence de moyens de déplacement à la gendarmerie de Touloum Absence des structures de sécurité publique	Lenteur administrative Difficulté d'intervention d'urgence Désordre public et criminalité régulière
Espace urbain et Tous les villages	Culture	Difficulté de promotion de la culture	Faible considération de pratique culturelle Manque d'organisation culturelle	Disparition de certaines pratiques culturelles Cloisonnement local

Plan Communal de Développement de Touloum

Espace urbain et Tous les villages	Mines et développement industriel	Difficulté d'accès aux ressources minière et au développement industriel	Absence d'un site minier Absence d'industrie	Réduction des ressources communales Faible revenu de la commune
Espace urbain et	Enseignements supérieurs	Difficulté d'accès à l'enseignement supérieur	Manque d'appui aux étudiants Absence d'un cercle de réflexion	Interruption des études Manque d'harmonie
Espace urbain et Tous les villages	Travail et sécurité sociale	Difficulté de sécurisation sociale des travailleurs	Manque d'organisation des travailleurs Méconnaissance des lois régissant le code de travail	Difficulté 'initiative commune Ignorance de droits et devoirs
Espace urbain et Tous les villages	Emploi et formation professionnelle	Difficulté d'accès à l'emploi et à la formation professionnelle	Absence d'un centre de formation en petits métiers Manque de suivi de professionnels	Difficulté d'insertion de jeunes désœuvrés Chômage des jeunes
Espace urbain et Tous les villages	communication	Difficulté d'accès à l'information et à l'actualité	Absence d'une cellule de communication Absence d'une bibliothèque Touloum Accès difficile à l'information	Diffusion lente des informations Manque de documentation Sous information

Plan Communal de Développement de Touloum

Espace urbain et Tous les villages	Poste et télécommunication	Difficulté d'accès à une communication de qualité	Inexistence d'une antenne téléphonique Eloignement des réseaux téléphoniques Inexistence d'un cyber café Absence d'une télé centre	Difficulté de connexion Perturbation réseautique Lenteur dans l'envoi de messages Accès difficile à la formation et à la communication
Espace urbain et Tous les villages	Jeunesse	Difficulté de promotion de jeunes	Absence d'un centre de promotion de jeunes Manque d'appui aux groupes de jeunes Mauvaise organisation de jeunes	Oisiveté de jeunes Chômage Délinquance juvénile
Espace urbain et Tous les villages	Sports et éducation physique	Difficulté d'accès aux structures sportives et d'éducation physique	Manque d'équipement sportif Manque d'encadrement des sportifs Absence d'une délégation d'arrondissement Mauvaise organisation des sportifs	Découragement Perte des Talence Manque de suivi de sportifs Difficulté de s'organiser Faible pratique des activités sportives

5.2-Etats des besoins dans les secteurs de production par village (Tableau N°8) :

N°	Villages	SECTEURS							
		Agriculture				Elevage, pêche et industries animales			
		Problème centrale	Causes	Effet	Besoins	Problème centrale	Causes	Effet	Besoins
01	ESPACE URBAIN	Faible productivité agricole	-Absence d'une infrastructure d'accueil -Manque d'appui au groupement Taïdo et aux GIC des agriculteurs	manque de visibilité et inefficacité de service du service difficulté d'accroître les revenus des groupements	-Appui au groupement Taïdo et aux GIC des agriculteurs -Construction d'une délégation de l'agriculture et du développement rural	Faible production animale et halieutique	- Absence d'une infrastructure d'accueil -Difficulté d'approvisionnement en produits vétérinaires	manque de visibilité et inefficacité de service du service difficulté d'assurer la santé des animaux	-Construction d'une délégation d'arrondissement d'élevage, pêche et industries animales -Construction d'une clinique vétérinaire
02	SAOTSAÏ		- Appauvrissement du sol -Insuffisance d'encadrement des producteurs -Accès difficile aux intrants	faible rendement agricole, pratique culturelle archaïque, faible capacité de production agricole	- Renforcement des capacités des producteurs sur les techniques modernes -Subvention des		-Difficulté d'abreuvement des bétails -Accès difficile aux produits vétérinaires -Mauvaise technique d'élevage	fatigue des animaux prévalence des épizooties animales baisse du rendement	-Construction d'une marre artificielle -Création d'une pharmacie

Plan Communal de Développement de Touloum

				producteurs					
03	GOH		<ul style="list-style-type: none"> -Accès difficile aux intrants agricoles -Difficulté de conservation des récoltes -Pauvreté du sol 	faible rendement agricole périssabilité des produits mauvaise production	<ul style="list-style-type: none"> -Construire deux magasins de stockage -Appui aux producteurs agricoles 		<ul style="list-style-type: none"> -Prévalence des maladies et épizootie -Absence de points d'eau pour le bétail -Insuffisance de pâturage 	<ul style="list-style-type: none"> perte des animaux pénibilité en eau d'abreuvement mauvaise nutrition des animaux 	<ul style="list-style-type: none"> -Création d'une marre artificielle -Affecter un agent vétérinaire
04	NIMBAKRI		<ul style="list-style-type: none"> -Absence d'encadrement des producteurs -Accès difficile aux intrants 	pratique traditionnelle faible capacité de production	<ul style="list-style-type: none"> -Construire un magasin de stockage 		<ul style="list-style-type: none"> - Absence d'une marre artificielle -Faible suivi vétérinaire -méthode d'élevage archaïque 	<ul style="list-style-type: none"> fatigue des animaux prévalence des maladies faible production animale 	<ul style="list-style-type: none"> -création d'une pharmacie vétérinaire
05	GLONGDAKRI		<ul style="list-style-type: none"> -Non maîtrise des techniques agricoles -Pauvreté du sol -Matériels agricoles rudimentaires 	Production insignifiante mauvaise production	<ul style="list-style-type: none"> -Aménager les surfaces agricoles -Formation des agriculteurs les techniques modernes -Affectation 		<ul style="list-style-type: none"> -Difficulté d'abreuvement des animaux -Accès difficile aux produits vétérinaires -Absence d'encadrement des éleveurs 		<ul style="list-style-type: none"> -Aménager une marre pour le bétail -Appui aux éleveurs -Affectation d'un agent vétérinaire

Plan Communal de Développement de Touloum

				d'un AVZ				
06	LALIPAKI		<ul style="list-style-type: none"> -Pauvreté du sol -Accès difficile aux intrants agricoles -Mauvaise technique culturale -Difficulté de conservation des produits agricoles 	mauvaise production	<ul style="list-style-type: none"> -Subvention des producteurs -Construction d'un magasin de stockage 		<ul style="list-style-type: none"> -Insuffisance de pâturage -Absence de suivi vétérinaire -Absence de points d'eau pour le bétail 	<ul style="list-style-type: none"> -Aménagement d'une marre à bétail -création d'un centre zootechnique et vétérinaire
07	DARGALA		<ul style="list-style-type: none"> -Non maîtrise des techniques agricoles -Pauvreté des sols -Manque d'encadrement des producteurs 	mauvaise production	<ul style="list-style-type: none"> -Appui à l'encadrement des agriculteurs - Aménagement des surfaces 		<ul style="list-style-type: none"> -Absence d'une marre à bétail -Difficulté d'approvisionnement en produits vétérinaire -Techniques d'élevages archaïques 	<ul style="list-style-type: none"> -Aménager une marre artificielle sur le lac Pargaï -Appui des éleveurs
08	BARDOU GUI		<ul style="list-style-type: none"> -Faible production agricole -Inondation des champs -Difficulté d'accès aux intrants 		<ul style="list-style-type: none"> -Construire un magasin de stockage -Subvention des producteurs agricoles 		<ul style="list-style-type: none"> -Insuffisance de pâturages -Accès difficile aux produits vétérinaires -Mauvaise technique de pêche 	<ul style="list-style-type: none"> -Création d'un centre zootechnique et vétérinaire -Subventionner les pêcheurs -Créer une propharmacie

Plan Communal de Développement de Touloum

			agricole	-Création d'un poste agricole		animaux	-Subventionner les éleveurs	
12	GAZAWA	-Pauvreté du sol -Accès limité aux intrants -Manque des techniques modernes -Inondation des champs -Faible production de la riziculture	mauvaise production	- Subventionner des agriculteurs en intrants agricoles -Aménager les sites rizicoles de Kanam, Gouzouloum et Laye -Doter les agriculteurs en engins (tracteur et une décortiqueuse) -Affectation du personnel au poste agricole		-Insuffisance de pâturages -Faible suivi vétérinaire -Difficulté d'abreuvement du bétail	animaux sous alimentation des bétails épizooties fatigue des animaux	- Aménager une marre sur le lac POHORI -Subventionner les éleveurs
13	DAMBRING	-Accès difficile aux intrants -Insuffisance de terre cultivable -Difficulté de conservation	faible production litige foncier pérississement	-Appui aux GIC des producteurs agricoles -Construction de deux		-Absence de points d'eau pour le bétail -Epizootie des animaux -Faible encadrement des	animaux fatigue de bétails perte des animaux faible	-Aménager une marre sur le lac Mantidar -Appui aux éleveurs

Plan Communal de Développement de Touloum

			des récoltes - Appauvrissement des sols	des produits agricoles mauvaise production	magasins de stockage -Former les agriculteurs en techniques modernes		éleveurs	capacité de production	
--	--	--	---	---	---	--	----------	------------------------	--

5.3- Recherche des solutions

Tableau N°9 : Matrice des moyens et fin DPNV et DEUC

SECTEURS	OBJECTIFS	ACTIONS	FINS / RESULTATS
Education de base	Faciliter l'accès à une éducation de base de qualité à l'horizon 2035	<p>Construire et équiper les salles de classes</p> <p>Réhabiliter les salles endommagées</p> <p>Doter les écoles des tables bancs</p> <p>Affecter les enseignants qualifiés en nombre suffisant</p> <p>Construire des logements d'astreints pour les enseignants affectés</p> <p>Construire les points d'eaux dans les écoles</p> <p>Créer et construire des écoles maternelles dans toutes les écoles primaires de la commune</p> <p>Créer et construire de nouvelles écoles primaires</p>	<p>Toutes les écoles primaires de la commune disposent d'au moins 06 salles de classes construites et équipées</p> <p>Chaque salle de classe dispose de 30 tables bancs</p> <p>Les salles de classes délabrées sont réfectionnées</p> <p>Les enseignants sont en nombres suffisants dans les écoles primaires de la commune</p> <p>Des logements d'astreints sont construits pour les enseignants</p> <p>Des points d'eau potables sont construits dans les écoles</p> <p>Des nouvelles écoles maternelles et primaires sont créés et construites</p>
SECTEURS	OBJECTIFS	ACTIONS	FINS / RESULTATS
Eau et énergie	Faciliter l'accès à l'eau potable, assainissement et à l'énergie d'ici 2020	<p>construire des forages dans l'aire géographique de la commune de Touloum</p> <p>-Mettre et former des comités de gestion</p> <p>Mobiliser les ressources</p>	<p>Des nouveaux forages sont construits et ravitaillent les populations</p> <p>Les forages non fonctionnels sont réhabilités</p>

Plan Communal de Développement de Touloum

		<p>locales</p> <p>-réhabiliter les forages non fonctionnels</p> <p>-entretenir les puits existants</p> <p>construire un réseau d'adduction d'eau potable par système gravitaire</p> <p>rendre fonctionnel le réseau électrique existant dans la commune de Touloum</p> <p>Promouvoir l'énergie solaire pour l'électrification rurale</p> <p>Sensibiliser les populations sur l'importance de cette nouvelle énergie</p>	<p>- un réseau d'adduction d'eau potable est construit et fonctionnel avec un système gravitaire</p> <p>le réseau électrique est étendu dans l'ensemble des villages et les populations accèdent au branchement</p> <p>une nouvelle source d'énergie est développée dans la commune et exploitée par les populations</p>
--	--	---	--

Plan Communal de Développement de Touloum

SECTEURS	OBJECTIFS	ACTIONS	FINS / RESULTATS
Agriculture et développement rural	Augmenter la production agricole	<p>accompagner les producteurs dans le processus de restauration des sols</p> <p>introduire les semences améliorées adaptées au climat ;</p> <p>Suivre régulièrement les producteurs</p> <p>subventionner et accompagner les GIC engagés dans la production intensive</p> <p>subventionner l'achat des intrants agricoles</p> <p>créer et construire 03 postes agricoles dans la commune de Touloum</p> <p>affecter le personnel dans les services d'agriculture de la commune de Touloum</p> <p>Elaborer un projet d'aménagement de la zone rizicole de Kofide</p>	<p>les sols sont restaurés</p> <p>les techniques modernes de production appliquées par au moins 80% dans la commune</p> <p>- les semences améliorées introduites et utilisées par 50% des producteurs</p> <p>- Les producteurs organisés en GIC bénéficient des subventions</p> <p>03 postes agricoles créés et 06 postes construits dans la commune de Touloum</p> <p>Personnel d'agriculture disponible dans les postes agricoles</p> <p>Le projet d'aménagement de la zone rizicole de Kofide mis en place</p>

SECTEURS	OBJECTIFS	ACTIONS	FINS / RESULTATS
Elevage pêche et industries animales	Améliorer la production animale et halieutique	<ul style="list-style-type: none"> - accompagner les éleveurs dans la pratique de l'élevage intensif Assurer le suivi vétérinaire Délimiter les zones de pâturages Aménager les points d'abreuvements Réactualiser les pistes à bétail Créer et construire 02 centres zootechniques et vétérinaires dans la commune de Touloum Introduire la culture des plantes fourragères Sensibiliser les populations sur les techniques modernes de pêches Subventionner l'achat d'un matériel adéquat pour la pêche 	<ul style="list-style-type: none"> - maîtrise des techniques modernes d'élevage par les éleveurs Le cheptel bénéficie d'un meilleur suivi vétérinaire Les points d'abreuvement sont disponibles en quantité et qualité suffisante La commune dispose des espaces réservés pour le pâturage Les pistes à bétail sont réactualisées Les plantes fourragères sont cultivées 02 nouveaux CZV sont créés et construits Les populations sont sensibilisées sur les nouvelles techniques de pêche Les pêcheurs disposent d'un matériel de pêche adéquat

Plan Communal de Développement de Touloun

SECTEURS	OBJECTIFS	ACTIONS	FINS / RESULTATS
Administration, décentralisation et maintien de l'ordre	Faciliter l'accès au processus de la décentralisation et au maintien de l'ordre	<p>sensibiliser les populations sur le processus de décentralisation</p> <p>Renforcer la collaboration entre les autorités administratives et les populations à la base</p> <p>Doter la gendarmerie en moyen de logistique</p> <p>Redynamiser les comités de vigilance</p>	<p>Le Processus de décentralisation approprié et appliqué au niveau local</p> <p>Procédures d'accès aux services administratifs simplifiées</p> <p>L'ordre maintenu dans tout l'espace communal de Touloun</p>

SECTEURS	OBJECTIFS	ACTIONS	FINS / RESULTATS
Enseignement secondaire	Relever les qualités des enseignements secondaires a l'horizon 2035	<p>Créer et rendre opérationnel 04 CES dans 04 villages éloignées des établissements secondaire (Dargala, Nimbakri Bizili ,Kabla ,Gimbakri londakri)</p> <p>transformer le CETIC de Touloum en lycée technique</p> <p>transformer le CES de Bizili et de Kofidé en lycée</p> <p>Réhabiliter les salles de classe des 04 établissements secondaires de Touloum</p> <p>doter les établissements secondaires des tables bancs-</p> <p>construction des blocs administratifs dans 03 établissements secondaires de Touloum</p> <p>construire un forage et des latrines dans les 04 établissements d'enseignements secondaires de la commune</p> <p>affecter les enseignants qualifiés en nombre suffisant dans les établissements d'enseignements secondaires de Touloum</p>	<p>- 04 CES sont créés et fonctionnels dans 04 villages de la commune de Touloum(Kabla,</p> <p>Golondakri, Nimbakri bizili, Dargala)</p> <p>Le CETIC est transformé en lycée technique</p> <p>- Les CES de Bizili et de Kofidé sont transformés en lycée</p> <p>- les salles de classe sont construites et équipées dans 4 établissements secondaires créés de la commune de Touloum</p> <p>salles de classe réhabilitées dans 4 établissements secondaires-de Touloum</p> <p>tables bancs acquis et distribués dans 4 établissements d'enseignements secondaires</p> <p>10 latrines et 04 forages sont construits dans les 4 établissements de la commune Touloum</p> <p>Le personnel enseignant qualifiés est affecté dans les établissements d'enseignements secondaires et reçoit l'appui de la commune</p>

SECTEURS	OBJECTIFS	ACTIONS	FINIS / RESULTATS
Santé	au moins 70% de la population de la commune de Touloum ont accès a une formation sanitaire a l'horizon 2015	<p>Créer et construire et équiper de nouveaux CSI (Golondakri, Bardouki, Lalépaki, Dargala et lawangauri, Saotsai)</p> <p>Affecter le personnel en qualité et en quantité suffisante</p> <p>Organiser les cérémonies d'ouverture officielles</p> <p>Faire un état des besoins des ressources humaines et matérielles</p> <p>Affecter 2 IDE, 3 AS pour le CMA de Touloum, 1 IDE et 2 AS et 1 TAL</p> <p>Faire l'extension des CSI de Kabla de Bizili et de Kofide</p> <p>Faire l'extension du CMA de Touloum</p> <p>Equiper les CSI de Kabla et de Bizi de Kofidéli et le CMA de Touloum</p> <p>Clôturer le CMA de Touloum</p> <p>Doter le CSI de kabla et les 6 formations sanitaires nouvellement créés en kits solaire</p> <p>Recruter un gardien au CMA de Touloum</p>	<p>06 formations sanitaires sont créées</p> <p>06 formations sanitaires sont construites, équipés, pourvues en personnel et fonctionnelles dans la commune de Touloum</p> <p>Les structures sanitaires existantes de la commune sont plus performantes</p> <p>Les 3 CSI et le CMA sont réhabilités</p> <p>Le CMA de Touloum est clôturé</p> <p>Electrification des formations sanitaires par des kits solaires (kabla et les 6 autres)</p> <p>Une voiture ambulance médicalisée pour le transport des malades disponible au CMA de Touloum</p> <p>Les maladies récurrentes sont prévenues dans la commune de Touloum Gardiennage assuré au CMA de Touloum</p> <p>L'eau potable est disponible dans les formations sanitaires</p> <p>L'évacuation des déchets liquides et solides est effective</p> <p>Allègement des coûts des soins de santé.</p>

Plan Communal de Développement de Touloum

SECTEURS	OBJECTIFS	ACTIONS	FINS / RESULTATS
Emploi et formation professionnelle	faciliter l'accès a l'emploi et a la formation professionnelle a l'horizon 2035	<p>créer un centre de formation professionnel et choisir un site conforme aux normes d'un établissement.</p> <p>Mobiliser les ressources pour rendre le centre opérationnel</p> <p>Se rapprocher des entreprises créatrices d'emploi</p> <p>Subventionner les personnes formées après sa sortie.</p>	<p>Un Centre de formation créé et fonctionnel</p> <p>Accès facile à l'emploi.</p> <p>Publication des offres d'emploi</p>

SECTEURS	OBJECTIFS	ACTIONS	FINS / RESULTATS
Domaine et affaires foncières	Améliorer l'accès aux services des domaines et affaires foncières	<p>élaborer un plan cadastral</p> <p>- Sensibiliser les populations sur la politique de gestion foncière</p> <p>Avoir un terrain propre à la commune et le lotir</p> <p>Vulgariser les documents de titre foncier dans la commune</p>	<p>Conflits domaniaux réglés</p> <p>Une source de recette foncière créée et génère des ressources à la commune</p> <p>acquisition du titre foncier</p>

Plan Communal de Développement de Touloum

SECTEURS	OBJECTIFS	ACTIONS	FINS / RESULTATS
Affaires sociales	Faciliter l'accès aux services des affaires sociales	<p>Créer et ouvrir un centre social à Touloum</p> <p>Identifier et organiser les handicapés en GIC</p> <p>Monter le dossier de projet et financer le GIC des handicapés</p> <p>Suivre les activités des handicapés et couches vulnérables</p> <p>Former les</p>	<p>01 centre social est créé, construit et fonctionnel dans la commune</p> <p>Les handicapés et couches vulnérables sont regroupées autour d'une organisation</p> <p>- Les handicapés et couches vulnérables insérés dans la société</p> <p>Les handicapés sont formés et bénéficie des opportunités d'emploi</p>

SECTEURS	OBJECTIFS	ACTIONS	FINS / RESULTATS
Travaux publics	Améliorer l'offre en infrastructures routières d'ici 2020	<p>Identifier les routes à réhabiliter et à entretenir,(Touloum-Bisseo(3,5 km) ;Touloum-kofidé (8 km) ; Bizili- Kabla-karbale (10 km) ; Bizili – Bardouki(4 km)</p> <p>Mettre en place des comités de suivi d'investissement public au sein de villages bénéficiaires de routes</p> <p>(comite de route)</p> <p>Former les comités de suivi de routes aux techniques élémentaires d'entretien des</p>	<p>Les routes principales sont en bon état et praticables en toute saison</p> <p>Les comité de route sont formés et mis en place</p>

SECTEURS	OBJECTIFS	ACTIONS	FINS / RESULTATS
Culture	favoriser la promotion de la culture	<p>Sensibiliser les populations sur l'importance de la culture</p> <p>Organiser des activités culturelles</p> <p>Promouvoir les langues locales (Toupouri)</p> <p>Viabiliser les coutumes locales</p> <p>Créer et construire un foyer culturel</p>	<p>Un foyer culturel est créé et fonctionnel dans la commune</p> <p>Culture Toupouri valorisée</p> <p>Les foires culturelles organisées</p>

SECTEURS	OBJECTIFS	ACTIONS	FINS / RESULTATS
Sports et éducation physique	faciliter l'accès aux structures sportives et d'éducation physique.	<p>Créer un complexe sportif et aménager les aires de jeux</p> <p>Encadrer les sportifs.</p> <p>Organiser les jeunes dans la pratique des sports et de l'Education Physique (EP)</p> <p>Susciter la création d'une délégation d'arrondissement d'éducation physique et des sports.</p>	<p>Aires de jeux aménagées et complexe créé</p> <p>Sportifs encadrés</p> <p>Les sportifs organisés et formés</p> <p>Une délégation d'arrondissement des sports et éducation physique créée</p>

Plan Communal de Développement de Touloum

SECTEURS	OBJECTIFS	ACTIONS	FINS / RESULTATS
Commerce	Augmenter la rentabilité de l'activité commerciale et la satisfaction du consommateur a l'horizon 2020	<p>Construire des magasins et des hangars au marché de Touloum et Kaoya</p> <ul style="list-style-type: none"> - Mobiliser les ressources <p>Sensibiliser les commerçants sur la pratique du commerce moderne</p> <p>retrait des produits impropres à la consommation</p>	<p>Les hangars commerciaux créés et construites dans la commune de Touloum</p> <p>12 magasins construits dans la commune de Touloum</p> <p>Pratique du commerce moderne</p> <p>Le consommateur est protégé des produits</p>

SECTEURS	OBJECTIFS	ACTIONS	FINS / RESULTATS
Jeunesse	Faciliter la promotion et l'encadrement des jeunes d'ici 2025	<p>Susciter la création d'une CMPJ et DAJ soumettre au MINJEUN</p> <ul style="list-style-type: none"> - Construire le centre de promotion et un DAJ à Touloum- - Construire le centre de promotion et un DAJ à Touloum <p>Formulation des organisations de jeunesse et autres associations</p> <ul style="list-style-type: none"> -Mise sur pieds des fiches associatifs - Offrir aux jeunes des aires de loisirs 	<p>Un DAJ et un CMPJ sont créés et construit</p> <p>Tissus associatif organisé et redynamisé</p> <p>Des aires de loisirs sont construites</p>

SECTEURS	OBJECTIFS	ACTIONS	FINS / RESULTATS
Forêt et faune	Augmenter la biodiversité a l'horizon 2035	<p>Sensibiliser les populations sur l'importance des essences forestières</p> <p>-Sensibiliser et informer les populations sur la loi 01/94 du 20/01/1994 sur la ressource forestière</p> <p>-Créer un comité de surveillance de la ressource existante en collaboration avec les responsables techniques</p> <p>-Sensibiliser les populations sur les FCT et l'importance des FCT</p> <p>-Sensibiliser et informer les responsables de la commune de Touloum sur l'importance de la forêt communale</p> <p>- Planter les arbres</p>	<p>Gestion rationnelle et durable du bois de chauffe dans la commune de Touloum</p> <p>Les espèces fauniques sont préservées contre les attaques des chasseurs</p> <p>-Les espaces géographiques de la commune reboisés</p> <p>les pépinières sont créées dans la ville de Touloum</p>

Plan Communal de Développement de Touloum

SECTEURS	OBJECTIFS	ACTIONS	FINS / RESULTATS
Environnement et protection de la nature	Gérer rationnellement l'environnement et la biodiversité d'ici 2035	<ul style="list-style-type: none"> - Sensibiliser les populations à planter des arbres - Créer une forêt communale Sensibiliser les communautés sur les règles d'hygiène et salubrité - Mettre en place une commission de suivi, d'hygiène et salubrité dans la commune 	<p>Les espaces verts sont protégés</p> <p>La propreté est maintenue dans l'espace communal</p> <p>Les eaux d'inondation sont canalisées</p>

SECTEURS	OBJECTIFS	ACTIONS	FINS / RESULTATS
Transports	Faciliter l'accès aux moyens de transport a tous a l'horizon 2020	<ul style="list-style-type: none"> Identifier les motos taximen en circulation dans la commune Sensibiliser les motos taximen à se regrouper en association faire créer 3 gares à Touloum, Saotsäi et Bizili Sensibiliser les operateurs économiques à acheter les véhicules de transport 	<p>Les motaximen regroupés en gic ou association</p> <p>03 gares créés et construits dans 03 localités</p> <p>- Le nombre de moyens de déplacement a accrues</p> <p>Les Accidents de la route sont réduits</p>

Plan Communal de Développement de Touloum

SECTEURS	OBJECTIFS	ACTIONS	FINS / RESULTATS
Promotion de la femme et de la famille	Faciliter l'épanouissement de la femme et de la famille a l'horizon 2020	<p>Instruire les jeunes filles</p> <p>vulgariser les droits de la femme et les formées sur leurs droits et devoirs</p> <p>encadrer les jeunes filles</p> <p>mettre les femmes en réseau d'AFAD</p> <p>- redynamiser les réseaux féminins et</p>	<p>La femme a accès aux instances de prise de décisions</p> <p>Les femmes ont accès aux moyens et technologies modernes</p> <p>60%de femme ont accès à la formation dans la commune</p> <p>Réduction du taux de plainte au sujet des violences faites aux femmes</p>

SECTEURS	OBJECTIF	ACTIONS	FINS / RESULTATS
Petite et moyenne entreprise, économie sociale et artisanat	Faciliter la promotion des activités économiques a la base a l'horizon 2025	<p>Accroitre les activités économiques locales</p> <p>Multiplier les activités génératrices de revenu</p> <p>Sensibiliser les populations sur l'importance des ressources locales</p> <p>Mobiliser les populations et les mettre en GIC</p> <p>- Subventionner les GIC</p>	<p>Croissance des activités économiques locales</p> <p>Les ressources locales valorisées et rapportent de l'argent</p> <p>Les populations regroupées en fonction du secteur d'activités professionnelles bénéficient des appuis</p> <p>Les Gics et association sont outillés sur le montage des projets</p>

Plan Communal de Développement de Touloum

SECTEURS	OBJECTIF	ACTIONS	FINS / RESULTATS
Tourisme	Promouvoir l'activité touristique a Touloum	identifier les sites touristiques Mobiliser les ressources Créer et ou aménager les sites touristiques et loisirs Vulgariser les sites touristiques Organiser des soirées récréatives Construire des structures d'accueil et des commodités touristiques Constituer une réserve foncière pour les investissements touristiques Mobiliser les ressources locales Organiser des festivals Support promotionnel Produire des dépliants, des affiches publicitaires, de musées d'arts etc.	Sites touristiques créés et ou aménagés Les activités touristiques sont développées Touloum passe de ville de transit à une ville d'escale

SECTEURS	OBJECTIFS	ACTIONS	FINS / RESULTATS
Travail et sécurité sociale	Améliorer la couverture sociale des travailleurs a l'horizon 2035.	Sensibiliser les travailleurs sur la sécurité sociale et sur l'importance de groupe ou syndicat. Organiser les travailleurs en syndicat ou groupe. sensibiliser les travailleurs sur la convention internationale de travail n°102	les groupes de travailleurs sont mis en place Les conventions internationales de travail, les conventions collectives nationales toute la réglementation en matière de travail et sécurité sociale l

SECTEURS	OBJECTIFS	ACTIONS	FINS / RESULTATS
Recherche scientifique	Faciliter l'accès aux recherches a l'horizon 2035	<p>Rédiger une demande de création de l'antenne IRAD et soumettre au PCA-IRAD avec copie au DG-IRAD</p> <p>Créer, construire et équiper une antenne IRAD dans la commune de Touloum</p> <p>Rendre opérationnelle l'antenne IRAD</p> <p>Faire une demande d'affectation du personnel à l'antenne IRAD de Touloum</p>	<p>L'antenne de recherche créée et fonctionnelle dans la commune.</p> <p>L'antenne dispose d'un personnel permanent et qualifié</p>

SECTEURS	OBJECTIFS	ACTIONS	FINS / RESULTATS
Mines et développement industriel	faciliter l'accès aux ressources minières et au développement industriel a l'horizon 2035.	<p>Rechercher un spécialiste dans le domaine.</p> <p>Identifier les sites de recherche</p> <p>Faire une étude de détection des mines</p> <p>Obtenir un permis de d'exploitation délivré par le MINIMIDT</p> <p>Se connecter au circuit de commercialisation pour la vente des minerais.</p> <p>Exploiter les carrières artisanales conformément à la réglementation en vigueur</p>	<p>Minerais éventuels détectés.</p> <p>Minerais disponibles dans la commune</p> <p>Les produits de carrière disponibles (argile latérite)</p>

Plan Communal de Développement de Touloum

SECTEURS	OBJECTIFS	ACTIONS	FINS / RESULTATS
Poste et télécommunication	faciliter l'accès à une communication de qualité a l'horizon 2035	solliciter l'implantation des antennes téléphoniques installer les antennes relais. Entretien des antennes Rapprocher la fibre optique Installer les cybers café.	Connexion téléphonique facilitée et adaptée Accès aux nouvelles technologies de l'information et de la communication facilité.

SECTEURS	OBJECTIFS	ACTIONS	FINS / RESULTATS
: Communication	faciliter l'accès a l'information et au signal des médias à l'horizon 2035	Créer un pool ou une cellule de communication dans l'espace communal de Touloum Inventorier les documents de la commune Construire et équiper la bibliothèque Mobiliser les ressources pour l'achat des documents	Les informations sur les réalisations de la commune sont publiées et affichées Accès facile aux archives Une bibliothèque construite et équipée en documentation

SECTEURS	OBJECTIFS	ACTIONS	FINS / RESULTATS
: Enseignement supérieur	faciliter l'accès a l'enseignement supérieur à l'horizon 2035	<ul style="list-style-type: none"> - Subventionner les droits universitaires - Réduire les droits universitaires - prendre en charge les étudiants Construire les minis cités dans les villes universitaires 	<p>Le nombre de jeunes à l'université a accrue</p> <p>Les étudiants de la commune bénéficient d'une meilleure prise en charge</p>

SECTEURS	OBJECTIFS	ACTIONS	FINS / RESULTATS
: Développement urbain et de l'habitat	Améliorer le cadre de vie des populations urbaines	<ul style="list-style-type: none"> Sensibiliser les élites et les populations sur la construction des maisons confortables Elaborer un plan d'urbanisation des agglomérations Elaborer un plan d'occupation des sols Implanter les panneaux publicitaires Aménager les bancs publics Aménager les carrefours Saotsai, Touloum et Bizili Canaliser les eaux 	<p>La sécurité des bâtiments est améliorée</p> <p>La ville est propre et devient une destination privilégié</p>

5.4- Besoins consolidés par composante

Tableau N°10 : Besoins des corps de métiers

Corps de métier	audiences		Difficultés rencontrées	opportunités	Besoins/attentes
	concernés	présents			
TAXIMEN MOTO			<p>Tracasserie des forces de maintien de l'ordre et de la douane</p> <p>Routes impraticables Prix de vente du carburant élevé</p>	<p>campagne de formation pour l'obtention de permis de conduire</p> <p>clientèle abondante les jours de marchés</p> <p>présence de la route nationale N° 12</p> <p>intensité des activités liées à l'absence d'une gare routière</p>	<p>Appui à l'obtention des permis de conduire</p> <p>Entretien des routes</p> <p>Appui à l'obtention des accessoires de sécurité</p>
VENDEUSES DE BIL-BIL			<p>Difficultés d'accès à la matière première</p> <p>Insalubrité dans les lieux d'exploitation</p> <p>Concurrence</p>	<p>Production abondante</p> <p>Présence de nombreux consommateurs</p> <p>Vente importantes les jours de marché hebdomadaire</p>	<p>Paiement des impôts et taxes</p> <p>Regroupement en Association</p> <p>Extension de l'espace réservé à la vente du BIL-BIL sur le marché</p> <p>Campagnes d'hygiène et salubrité</p>
EXPLOITANT DES DEBITS DE BOISSON	05	02	<p>Eloignement des centres d'approvisionnement en boisson</p> <p>Absence de l'énergie électrique</p>	<p>Vente importantes les jours de marché hebdomadaire</p>	<p>Ouverture d'un dépôt de boisson à Touloum</p> <p>Rendre opérationnel le branchement électrique</p>
CORDONNIERS	03	01	<p>Matériel de travail inadéquat insuffisant et vétuste</p>	<p>Clientèle abondante le jour de marché de Touloum</p> <p>Présence d'une</p>	<p>Appui en matériels de travail</p> <p>Organisation et structuration du</p>

Plan Communal de Développement de Touloum

				clientèle scolaire importante	corps de métier construction des ateliers
VENDEURS DE CARBURANT			Insuffisance de moyens financiers pour acheter plus de carburant et satisfaire la demande Eloignement des sources de ravitaillement en carburant	Demande élevée en carburant présence de la route nationale N° 12	- Formalisation de l'activité - Paiement régulier des impôts Création des points de vente Regroupement en GIE
TAILLEURS /COUTURIERS			Accessibilité difficile à la matière première et aux matériels d'exploitation Clientèle périodique	Présence du CPJF (Centre de Promotion de la Jeune Fille) à Touloum La tenue d'un marché hebdomadaire	- Extension du CPJF - Appui organisationnel et financier - Subventionner l'achat du matériel de production
BOUCHERS			Absence d'aires d'abattage aménagées Tracasserie des services vétérinaires Absence des étales pour la commercialisation et des chambres frigorifiées pour la conservation	- Présence des cheptels de bovins de porcins et des petits ruminants Tenue d'un marché hebdomadaire	- Construction d'aires d'abattage aménagées - Collaboration avec les services vétérinaires et la Commune - Construction des infrastructures de conservation et de commercialisation
EXPLOITANTS	02	01	- Absence d'électrification rurale - Ignorance de la réglementation en vigueur	- Accessibilité aux matériels d'exploitation Présence des groupes électrogènes	- Vulgariser la réglementation en matière de vidéo club - Organisation et structuration

Plan Communal de Développement de Touloum

VIDEO CLUBS				chez des particuliers	- Electrification rurale
EXPLOITANTS DE CALL BOX			<ul style="list-style-type: none"> - Absence d'énergie électrique Eloignement du centre de vente de crédits ordinaires bonus - Difficulté d'accès au financement - Perturbation du réseau téléphonique 	<ul style="list-style-type: none"> - Possibilité de capter les réseaux téléphoniques disponibles 	<ul style="list-style-type: none"> - Rendre opérationnel le branchement électrique - Installation des antennes relais des compagnies téléphoniques - Rapprochement du point de vente de crédit ordinaires et des crédits bonus
ROTISSERIES			<ul style="list-style-type: none"> - Viande chère - Bois cher et rare - Dispositif traditionnel de rôtisserie 	<ul style="list-style-type: none"> - Clientèle abondante - Tenue d'un marché hebdomadaire 	<ul style="list-style-type: none"> - Aménagement des espaces modernes de rôtisserie - Facilitation de l'accès à la viande et réduction des coûts de viande et du bois

Tableau N°11 : Besoins et attentes des couches vulnérables

Couches vulnérables	Audiences		Activités pratiquées	Opportunités	Attentes	Niveau d'organisation	Relation avec la mairie	Difficultés
	Concernés	Présents						
Séropositifs	-	-	Agriculture Petit commerce	<ul style="list-style-type: none"> - Terres cultivables - Partenaires au développement disponibles - Solidarité familiales 	<ul style="list-style-type: none"> - Prise en charge des AGR 	-	-	<ul style="list-style-type: none"> - Stigmatisation - Sous scolarisation et analphabétisme - Exposition aux IST/VIH/SIDA
Handicapés physique	38	- 21	Artisanat Petit commerce	<ul style="list-style-type: none"> - Présence d'organismes de développement - L'appui de la Commune - La prise en charge par le MINAS - Appartenance à une famille (solidarité) - Disponibilité 	<ul style="list-style-type: none"> - Implication dans la prise de décisions et la gestion communautaire - Amélioration du statut social - Appui financier et matériels - Construction et équipement d'un Centre de Réhabilitation - Appui aux AGR - Soutien aux enfants handicapés. 	Regroupés en GIC et Association	Reçoivent les appuis multiformes de la mairie (aide alimentaire, soutien aux AGR...etc.	<ul style="list-style-type: none"> - Faible moyens financiers - Absence de centre de réhabilitation - Prise en charge approximative

Plan Communal de Développement de Touloum

Troisième âge	-	-	-	<ul style="list-style-type: none"> - Eexpérience de la vie - Solidarité familiale - Assistance du MINAS et de la Commune 	<p>Prise en charge des personnes du 3^{ème} âge</p> <p>Sensibilisation sur les valeurs des personnes du 3^{ème} âge</p> <p>Facilitation de l'accès aux soins de santé, à l'eau et au transport</p>	-	- Aide alimentaire	<p>Faible couverture et</p> <hr/> <ul style="list-style-type: none"> - accès limité aux soins de santé de qualité - Maladies fréquentes - Perte de la vue - Sous alimentation - Alcoolisme/tabagisme accentué <hr/> <p>Stigmatisation et violences diverses</p>
Orphelins	-	-	<p>Travaux champêtres</p> <p>Travaux ménagers</p>	<ul style="list-style-type: none"> - Assistance du MINAS et de la Commune - Assistance des organisations d'appui à l'enfant (PLAN Cameroun, UNICEF, etc.) 	<ul style="list-style-type: none"> - Facilitation de l'accès aux soins de santé, à l'eau, à l'éducation - 	-	-	<ul style="list-style-type: none"> - Faible couverture et accès limité aux soins de santé de qualité - Accès limité à l'éducation de qualité et déperdition scolaire - Insuffisance d'infrastructures de loisirs - Maladies fréquentes <hr/> <p>Violence et vulnérabilité au</p>

5.5-Besoins en infrastructures

Tableau N°12 : Besoin en Education de base et Enseignement secondaire :

Village	ECOLE EXISTANTE																BESOIN D'UNE NOUVELLE ECOLE			
	Statut école	Coordonnées géographiques			Effectifs et besoins			Salles de classe, équipement et besoins					Besoins en aménagements							
	(i)	X	Y	Z	Elèves	Enseignants	Besoins en enseignants	Nombre de salle	Table - bancs	Réhabilitation salle	Construction	Besoins en table - bancs	point d'eau	latrines	Bac à ordures	reboisement		cloture	logt. Enst.	autres
						(ii)	(iii)		(iv)	(ii)	(v)	(vi)								
	PUB	014.83050°	10.17651°	347	1176	10	10	16	392	12	3,6	196	3	6	10		1	8		
TOULOUM	PUB	014.82704°	10.17391	348	151	1	1,5167	2	50	2	0,52	26	1	4	4		1			1 LYCEE TECH
	PUB	014.83713°	10.18555°	342	587	5	4,7833	11	48	11	-1,2	246	2	6	6		1	6		1 école prim
	PUB	014.83831°	10.17291°	347	532	4	4,8667	2	50	2	6,87	216	2	6	6			6		1 école prim
	PUB	014.82259°	10.19029°	343	201	4	-0,65	0	0	0	3,35	101	1	4	4			4		
	PUB	014.81065°	10.17540°	341	599	4	5,9833	2	6	0	7,98	294	2	6	6			3		
	PUB	014.83675°	10.18525°	342	28	1	-0,5333	0	0	1	0,47	14	0	2	2			6		1 école prim
	PUB	014.84676°	10.16561°	341	366	4	2,1	0	0	2	6,1	183	1	4	4			1		
							0				0	0						6		
							0				0	0								
GAZAWA	PUB	14,863	10,231	350	374	2	4,2333	3	90	3	3,23	97	1	6	8			4		1 lycee
	PUB	14,857	10,22	340	793	8	5,2167	7	64	5	6,22	333	2	6	8		1	6		1 école prim
	PUB	14,874	10,24	342	767	8	4,7833	7	50	6	5,78	334	2	6	6		1	6		1 école prim
	PUB	14,901	10,222	333	587	4	5,7833	2	6	2	7,78	288	2	4	4			6		1 école prim
	PUB	14,92	10,214	332	343	4	1,7167	0	0	4	5,72	172	1	4	4			6		
	PUB	14,901	10,174	340	300	3	2	0	0	3	5	150	1	4	4			4		
	PUB	14,869	10,275	312	657	5	5,95	3	10	5	7,95	319	2	6	8			6		1 école prim

Plan Communal de Développement de Touloum

	PUB	14,827	10,258	336	286	2	2,7667	0	0	4	4,77	143	1	4	4			4	
	EP	14,866	10,263	334	150	0	2,5	0	0	2	2,5	75	0	2	4			2	1 école prim
							0				0	0							
KOFIDE	PUB	14,783	10,233	336	568	1	8,4667	2	90	2	7,47	194	2	8	8		1	6	1 lycée
	PUB	14,787	10,195	347	328	4	1,4667	0	0	0	5,47	164	1	4	6			6	
	PUB	14,803	10,226	372	241	4	0,0167	2	0	0	2,02	121	1	4	4			4	
	PUB	14,801	10,2	335	504	4	4,4	2	63	2	6,4	189	2	6	6			6	1 école prim
	PUB	14,777	10,212	350	657	4	6,95	6	53	3	4,95	276	2	8	8		1	8	1 école prim
							0				0	0							
DARGALA	PUB	014.86644°	10.19474°	347	416	5	1,9333	6	70		0,93	138	1	4	4			6	
	PUB	014.87696°	10.18242°	328	533	6	2,8833	4	112		4,88	155	2	6	6			6	1 école prim
	PUB	014.88807°	10.16975°	341	708	13	-1,2	6	54		5,8	300	2	8	8			6	1 é p, 1 c e s
							0				0	0							
KAOYA	PUB	14,846	10,212	341	357	4	1,95	0	0	0	5,95	179	1	4	4			6	
	PUB	14,82	10,221	345	530	4	4,8333	1	7	1	7,83	258	2	6	6			6	1 école prim
							0				0	0							
LALIPAKI	PUB	014.88291°	10.08968°	348	341	4	1,6833	1	15	2	4,68	156	1	6	6				1 école prim
							0				0	0							
GLONDAKRI	PUB	014.88290°	10.12354°	342	354	6	-0,1	0	2	0	5,9	175	1	6	6			6	
	PUB	014.87156°	10.13280°	341	305	4	1,0833	0	0	0	5,08	153	1	6	6			6	1 C E S
	PUB	014.88314°	10.15219°	343	272	2	2,5333	0	0	0	4,53	136	1	4	4			6	
							0				0	0							
NIMBAKRI TLM	PUB	014.85747°	10.15169°	335	451	4	3,5167	5	19	3	2,52	207	1	6	6			6	
							0				0	0							
GOH	PUB	014.84138°	10.13416°	349	175	2	0,9167	1	0	0	1,92	88	1	4	4			6	
	PUB	014.85409°	10.11747°	344	315	2	3,25	0	0	0	5,25	158	1	4	4			6	
							0				0	0							
SAOTSAI	PUB	014.81958°	10.15472°	346	538	7	1,9667	3	48	3	5,97	221	2	8	8			6	
		014.81826°	10.14828°	342	423	2	5,05	1	2	1	6,05	210	1	6	6			6	1 C E S

Tableau N°14 : Besoin en infrastructures hydrauliques

Village	Population (a)	FONCTIONNEMENT DU POINT D'EAU EXISTANT									NOUVEAUX BESOINS HYDRAULIQUES						
		Type de point d'eau	Coordonnées géographiques de l'ouvrage			Etat de l'ouvrage	Exploitation de l'ouvrage	Si panne, cause	Quantité d'eau suffisante	Qualité de l'eau	Entretien et réparation	Nouveaux points d'eau (vi)					
			(i)	X	Y							Z	(ii)	(iii)	(O/N)	(iv)	(v)
TOULOUM		F	014.83810°	10.17914°	345	B	E X		O	C							
TOULOUM	6174	F	014.83983°	10.17763°	339	E	A B		R A S	R A S	R E	6					
TOULOUM		F	014.83837°	10.16890°	346	B	E X		O	C							
TOULOUM		F	014.83789°	10.17001°	349	B	E X		N	C							
TOULOUM		F	014.83560°	10.17329°	351	E	A B		N	R A S	R E						
TOULOUM		F	014.82873°	10.17570°													
TOULOUM		F	014.83237°	10.18036°	254	R	E X		O	C	E N						
TOULOUM		F	014.83112°	10.18382°	342	B	E X		O	C							
TOULOUM		F	014.82366°	10.19007°	344	R	E X		N	C	E N						
TOULOUM		F	014.83670°	10.18454°	346	R	E X		N	C	E N						
TOULOUM		F	014.83832°	10.18075°	345	R	E X		N	C	E N						
TOULOUM		F	014.83938°	10.18629°													
TOULOUM		F	014.84889°	10.16416°													
TOULOUM		F	014.83470°	10.18539°	349	B	E X		N	C							
TOULOUM		F	014.81078°	10.17619°	347	R	A B		N	R A S	R E						
TOULOUM		P	14,8244	10,18132	351	R	E X		N	C			5				
TOULOUM		P	14,81938	10,18332	351	R	E X		N	C							

Plan Communal de Développement de Touloum

TOULOUM		P	14,81972	10,18468	345	E	E X		N	L	E N				
TOULOUM		P	14,81849	10,19464	341	R	A S		N	C					
TOULOUM		P	14,81916	10,19538	344	R	E X		N	L	E N				
TOULOUM		P	14,83062	10,18385	336	R	E X		N	C					
TOULOUM		P	14,837256	10,17944	342	E	A S		N	R A S	R E				
TOULOUM		P	14,83951	10,17836	337	R	E X		N	T	E N				
TOULOUM		P	14,83622	10,17043	347	R	A S		N	T	E N				
TOULOUM		P	14,82493	10,16963	347	B	E X		N	C					
TOULOUM		P	14,86312	10,23026	336	E	A S		N	R A S	R E				
TOULOUM		P	14,83434	10,18564	343	B	E X		N	C					
TOULOUM		P	14,851	10,1886	338	R	E X		N	C					
TOULOUM		P	14,84586	10,15792	340	R	E X		N	L	E N				
TOULOUM		P	14,84775	10,16164	323	R	E X		N	C					
SAOTSAI	2950	F	014.81859°	10.15746°	338	B	E X		N	C		6			
SAOTSAI		F	014°81981°	10.15468°	343	B	E X		N	C					
SAOTSAI		F	014.81678°	10.14234°	343	B	E X		N	C					
SAOTSAI		F	014.81832°	10.15054°	336	B	E X		O	C					
SAOTSAI		P	14,81793	10,15255	343	R	E X		N	C	E N				
SAOTSAI		P	14,81735	10,15201	348	R	E X		N	C	E N		7		
SAOTSAI		P	14,81921	10,15522	347	R	E X		N	L	E N				
DARGALA	3210	F	014.88845°	10.16858°	339	B	E X		O	C		7			
DARGALA		F	014.89305°	10.18715°	336	B	E X		O	C					
DARGALA		F	014.87181°	10.18863°	331	R	E X		O	C					
DARGALA		F	014.85894°	10.19333°	340	B	E X		O	C					
DARGALA		P	14,87678	10,18378	336	B	E X		N	C			5		
DARGALA		P	14,86728	10,18706	338	B	E X		N	L	E N				
DARGALA		P	14,86682	10,19435	339	R	E X		N	L	E N				
DARGALA		P	14,86368	10,1739	344	R	E X		N	L	E N				

Plan Communal de Développement de Touloum

DARGALA		P	14,89291	10,18598	333	R	E X		N	L	E N				
DARGALA		P	14,84149	10,16944	340	R	E X		N	L	E N				
GAZAWA	8005	F	014.84373°	10.19865°	344	B	E X		N	C		10			
GAZAWA		F	014.84396°	10.19681°	338	B	E X		N	C					
GAZAWA		F	014.90153°	10.17299°	344	B	E X		N	C					
GAZAWA		F	014.85342°	10°21967°	341	R	E X		N	C	E N				
GAZAWA		F	014.85654°	10.21955°	337	R	A B		R A S	R A S	R E				
GAZAWA		F	014.85654°	10.21955°							R E				
GAZAWA		F	014.86241°	10.21735°	335	E	A B		R A S	R A S	R E				
GAZAWA		F	014.86024°	10.22407°	340	B	E X		O	C					
GAZAWA		F	014.82857°	10.25480°	339	E	A B		R A S	R A S	R E				
GAZAWA		F	014.86312°	10.23026°	336	B	E X		O	C					
GAZAWA		F	014.87391°	10.23845°	346	E	A B		R A S	R A S	R E				
GAZAWA		F	014.88536°	10.23967°	340	R	E X		O	C					
GAZAWA		F	014.89208°	10.23673°	343	R	E X		O	C	E N				
GAZAWA		F	014.88736°	10.23220°	336	B	E X			C					
GAZAWA		F	014.91952°	10.21183°	333	R	E X		O	C	E N				
GAZAWA		F	014.90362°	10,23574	339	B	E X		O	C					
GAZAWA		F	014.87813°	10.25281°	350	B	E X		O	C					
GAZAWA		F	014.86759°	10.27715°											
GAZAWA		P	14,86538	10,26294	337	R	E X		N	L		10			
GAZAWA		P	14,87074	10,25259	335	R	E X		N	L					
GAZAWA		P	14,90726	10,21854	331	R	E X		N	L					
GAZAWA		P	14,86325	10,21828	339	R	E X		N	C					
GAZAWA		P	14,8786	10,23718	344	R	E X		N	L					
GAZAWA		P	14,90074	10,17537	335	E	E X		N	T					
GAZAWA		P	14,84103	10,30368	347	R	E X		N	L					

Plan Communal de Développement de Touloum

GAZAWA		P	14,85049	10,30958	340	R	E X		N	L					
GAZAWA		P	14,82694	10,25242	346	R	E X		N	L					
GAZAWA		P	14,89291	10,18291	335	R	E X			C					
GAZAWA		P	14,85875	10,2254	336	E	AB		N	R A S					
GAZAWA		P	14,85762	10,21693	336	R	E X		N	L					
GAZAWA		P	14,87088	10,24101	343	R	E X		N	C					
GAZAWA		P	14,89321	10,24023	340	B	E X		N	C					
GAZAWA		P	14,89935	10,2209	336	E	E X		N	L					
GAZAWA		P	14,858	10,21393	339	E	AB		N	T					
GAZAWA		P	14,84289	10,19098	338	R	E X		N	L					
GAZAWA		F	014.80330°	10.22811°	343	B	E X		O	C					
KOFIDE	5137	F	014.77923°	10.21835°		R	E X		N	C	E N	12			
KOFIDE		F	014.77790°	10.21283°	383	R	AB		N	R A S	R E				
KOFIDE		F	014.77470°	10.21104°	346	R	AB		N	R A S	R E				
KOFIDE		F	014.80126°	10.20088°	340	R	E X		O	C	E N				
KOFIDE		P	14,80097	10,21894	347	R	EX		N	L	E N		12		
KOFIDE		P	14,77729	10,21195	344	B	EX		N	C					
KOFIDE		P	14,77697	10,2154	343	R	E X		N	C					
KOFIDE		P	14,78499	10,19651	348	R	E X		N	L	E N				
KAOYA	2402	F	014.84659°	10.21454°	336	B	E X		O	C		5			
KAOYA		F	014.82048°	10.22759°	343	B	E X		O	C					
KAOYA		F	014.81841°	10.22617°	343	B	E X		O	L					
KAOYA		P	14,82905	10,20966	345	E	E X		N	C	E N		6		
KAOYA		P	14,84634	10,21696	338	R	E X		N	C	E N				
KABLA	2195	F	014.84774	10,27287	342	B	E X		O	C		6			
KABLA		P	14,83616	10,27865	343	R	E X		N	L	E N				
KABLA		P	14,83516	10,29573	343	R	E X		N	L	E N		1		
KABLA		P	14,85429	10,28858	340	R	E X		N	L	E N				

Plan Communal de Développement de Touloum

KABLA		P	14,84936	10,2944	340	E	A B		N	C					
KABLA		P	14,83616	10,27865	343	R	E X		N	R A S	R E				
KABLA		P	14,83516	10,29573	343	R	E X		N	T	E N				
KABLA		P	14,848	1027086	340	E	E X		N	L	E N				
LALIPAKI	1042	F	014.88268°	10.09151°		B	E X		N	C		2			
LALIPAKI		P	14,88259	10,0939	335	E	E X		N	L	E N		2		
GLONDAKRI	3522	F	014.88125°	10.15833°	337	R	E X		N	C		11			
GLONDAKRI		P	14,87979	10,12248	340	E	E X		N	L	E N		9		
GLONDAKRI		P	14,88314	10,15219	343	E	A B		N	R A S	R E				
GLONDAKRI		P	14,87141	10,13311	342	R	E X		N	L	E N				
NIMBAKRI TOULOUM	1241	F	014.85667°	10.15184°	335	E	A B	mvs trvx	N	R A S	R E	3			
NIMBAKRI TOULOUM		P	14,85612	10,14924	343	R	E X		N	T	E N		3		
GOH	1299	F	014.84124°	10.13352°	346	E	A B	vetus	R A S	R A S		3			
GOH		F	014.84261°	10.11917°	343	R	E X		O	C	E N				
GOH		F	014.84793°	10.11669	344	E	A B	vetus	R A S	R A S					
GOH		p	14,85518	10,11285	345	B	E X		N	C			2		
GOH		p	14,85142	10,11882	346	B	E X		N	C					
BARDOUGUI	1632	F	014.89862°	10.19521°	335	B	E X		N	C		4			
BARDOUGUI		P	14,91465	10,18143	335	B	E X		N	L	E N		3		
BARDOUGUI		P	14,89411	10,19986	330	R	E X		N	L	E N				
TOTAL	38809											75	65	0	0

NB: La norme sectorielle est de 300 habitants par point d'eau

(a) nombre de personnes par point d'eau

(i) F Forage

P Puits

Plan Communal de Développement de Touloum

	ADE	Aduction d'Eau			
	S	Source			
	Autres	préciser			
(ii)	E	endommagé			
	R	à réhabiliter			
(iii)	EX	exploité			
	AB	abandonné			
	AS	asséché			
(iv)	C	claire			
	T	trouble	P	64	P
(v)	EN	Besoin d'entretien			
	RE	Besoin De réparation			
(vi)	Saisir le nombre de points d'eau nécessaire				

Tableau N°15: Besoins en infrastructures marchandes

Village	Population (a)	EQUIPEMENT EXISTANT																	BESOIN DE NOUVEL EQUIPEMENT														
		Coordonnées géographiques de l'ouvrage X Y Z			Type d'infrastructures							Besoins sur l'équipement						Besoins en aménagement															
					Magasin	Marché / complexe commerciale	Gare routière	Parc à bétail	Abattoir	Pépinière	Autres	Réhabilitation	Comptoir	Boutique	Hangar	Boucherie	Poissonnerie	Chambre froide		Autres	Point d'eau	Latrine	traitement déchet	Reboisement	Electricité	d'accès pour handicapés	Bureau	Autres					
					(i)							(i)						(i)				(ii)											
TOULOUM	38809	14,838	10,18	329		1											2 btmts	100	100	2	25	2	2		3	10	10	1000			1		aménagement du marché
TOULOUM		14,8381	10,18	330	1												1								1	2	2	100	1 grpe elec		1		2magasin
TOULOUM		14,8382	10,18	329	1												1								1	2	2	100	1 grpe elec		1		1 gare routière

Plan Communal de Développement de Touloum

GAZAWA	11637	14,8675	10,28	333	1													1	2	2	100			1	pousse								
GAZAWA		14,8898	10,23		1														1	2	2	100			1		1 marché						
KOFIDE	6137	14,7762	10,21	344	1														1	2	2		1 grpe elec	1			1 magasin						
KAOYA	2460	14,8465	10,21	331	1														1	2	1		1 grpe elec		pousse		1magasin						
GLONDAKRI	3522	14,8784	10,12	344	1														1	2	1			1									
SAOTSAI	2950	14,8196	10,15	339	1														1	2	1	100	1 grpe elec		pousse		une gare routiere						
SAOTSAI		14,8196	10,15	347	1														1						pousse		Amenagement du carrefour						
BARDOUGUI	1632	14,8938	10,2	339	1														1	2	1		1 grpe elec	1	pousse		1 marché						
TOTAL					10	1	0	0	0	0	0	0	0	0	0	0	0	0	8	100	2	25	2	2	2	13	28	24	1500	0	0	8	0

(a) nombre de personnes, familles ou ménages bénéficiaires

(i) préciser les nombres

(ii) tenir compte des normes là ou elles existent

Tableau N°16: Besoins en infrastructures psychosociales

Village	Population (a)	INFRASTRUCTURE EXISTANTE																				ORDONNANCE D'UNE NOUVELLE INFRA STRUCTURE													
		ordonnées géographiques de l'ouvrage					Type d'infrastructures					Besoins en bâtiment en en Equipement du centre					Besoins en aménagement																		
		X	Y	Z	Foyer communautaire	Centre promotion de la femme	Centre Sociale	Centre multi – fonctionnel	Autres	Nombre de bâtiment	Réhabilitation	Machines à coudre	Mobilier	Lits	Ordinateurs	Photocopieuse	Autres	Point d'eau	Latrine	Reboisement	Clôture		Dispositif de traitement déchet	Electrification	e jeux										
TOULOUM	38809	14,8359	10,195	341		1																													M F J

Plan Communal de Développement de Touloum

GAZAWA	11637	14,87735	10,246	340			1			4	0	20	5	10	5	1	b	1	4		1	1	M F J		
KOFIDE	6137	14,77623	10,217					1	2			20	5	10	10	1	b	1	4		1	1	M F J		
DARGALA	3522							1	2	0		20	5	10	10	1		1	4			1	F J		
LALIPAKI		14,88	10,1					1	1			10	5	10	5	1		1	4			1	1	ntre social	
TOTAL					0	1	1	0		13	2	96	30	140	40	5		5	22	0	3	0	5	5	0

(a) bre de personnes, familles ou ménages bénéficiaires

- (i) iser les nombres
- (ii) compte des normes là ou elles existent

Tableau 17 : Besoins en infrastructures routières

Village	Population (a)	REHABILITATION				POINTS CRITIQUES			
		Longueur de route à réhabiliter (en km)	Nature des travaux	Coordonnées caractéristiques		Nature	Travaux à effectuer	Coordonnées caractéristiques	
				X	Y			X	Y
				14,883	10,092		latérite	14,865	10,157
TOULOUM-LALEPAKI	30809	36	R	14,88	10,123		latérite	14,859	10,148
Bisseo				14,865	10,141		latérite	14,85	10,159
Nimbakry				14,857	10,115		latérite	14,865	10,157
Goh				14,848	10,162		latérite	14,859	10,148
Glondakry				14,822	10,157		latérite	14,85	10,159
Lalepaki				14,841	10,134		latérite		

Plan Communal de Développement de Touloum

SAOTSAI-LALEPAKI	2950	10	O	14,841	10,133		latérite		
Goh				14,883	10,933				
KOFIDE-TOULOUM	6137	10	O	14,716	10,215		radier	14,803	10,226
Lawanguauri				14,832	10,178		radier	14,787	10,195
BARDOUGUI-TOULOUM	1632	20	O	14,867	10,194		latérite		
Dargala				14,893	10,187		latérite		
Dana				14,894	10,2		latérite		
Mbitcharé				14,883	10,123		latérite		
KABLA-TOULOUM	4585	15	O	14,869	10,274				
Kambragui				14,848	10,271		radier	14,869	10,244
Tchioura				14,85	10,31				
Laye				14,829	10,295				
BISSEO-TOULOUM		5	R	14,844	10,169		buser	14,843	10,171
CMA Touloum				14,835	10,18		latérite	14,842	10,173
TOTAL		96							

(a) nombre de personnes, familles ou ménages bénéficiaires

Besoin en infrastructures électriques

Les installations du matériel électrique pour une connexion future au réseau AES-SONEL sont en cours

5.6- CARTE D'UTILISATION ET DE GESTION DURABLE DES TERRES

V PLANIFICATION STRATEGIQUE

6-PLANIFICATION STRATEGIQUE

6.1- Vision et objectifs du Plan Communal de Développement (PCD)

6.1.1 Vision du Plan Communal de Développement

Le rêve du Maire de la commune de Touloum et de ses populations est de vivre dans une commune où les populations jouissent des conditions de vie meilleures à travers l'accès à l'eau en permanence, l'accès à une éducation de qualité, aux soins de santé primaires, à l'habitat moderne, à une production animale et halieutique de qualité, et une productivité agricole en quantité suffisante, avec une économie locale en gestation entre autres.

6.1.2. Objectifs du PCD

- Faciliter l'accès à l'eau en quantité, en qualité et en toute saison;
- Faciliter de l'accès à une éducation de qualité pour tous;
- Faciliter l'accès de 80% des populations aux soins de santé primaires;
- Améliorer de 80% la production et la productivité agricole, animale et halieutique;
- faciliter l'émergence de l'économie locale;
- ...etc. ;

La vision de la commune de Touloum est détaillée par secteur d'activité dans les tableaux ci-dessous :

6.2 CADRE LOGIQUE DES INTERVENTIONS DANS LA COMMUNE DE TOULOUM

Objectifs spécifiques	Résultats attendus	Indicateurs de résultat	Activités à entreprendre	Responsables	Partenaires /Appui technique	Coût estimatifs	Source de financement	
Secteur: COMMERCE								
Problème Central: FAIBLE RENTABILITE DE L'ACTIVITE COMMERCIALE								
Objectif global: AUGMENTER LA RENTABILITE DE L'ACTIVITE COMMERCIALE ET LA SATISFACTION DU CONSOMMATEUR A L'HORIZON 2020								
Construire des hangars commerciaux dans la commune de Touloum	Les hangars commerciaux créés et construites dans la commune de Touloum	08 hangars construits disponibles dans les deux marchés	Construire des magasins et des hangars au marché de Touloum et Kaoya	Commune	Dél. commerce dép.	3 000 000	Commune	MINCOMMERCE
Construire 12 magasins de stockage	12 magasins construits dans la commune de Touloum	Augmentation du nombre de marché Près de 90% des commerçants ont un local	- 12 magasins de stockage disponibles et servent aux commerçants	Commune	Dél. commerce dép.	8 000 000	Commune	MINCOMMERCE
Protéger le consommateur des produits commerciaux	Le consommateur est protégé des produits commerciaux	Les commerçants et les populations sont sensibilisés - Les opérateurs économiques instruits	retrait des produits impropres à la consommation -Sensibiliser les populations sur les produits dangereux -Instruire les opérateurs économiques sur la pratique des activités commerciales	Commune	Délégué départemental du commerce	50 000	Commune	MINCOMMERCE
TOTAL						11 050 000		

CADRE LOGIQUE DES INTERVENTIONS DANS LA COMMUNE DE TOULOUM

Objectifs spécifiques	Résultats attendus	Indicateurs de résultat	Activités à entreprendre	Responsables	Partenaires /Appui technique	Coût estimatifs	Source de financement	
Secteur: JEUNESSE Problème Central: DIFFICULTE DE PROMOTION ET DE L'ENCADREMENT DES JEUNES Objectif global: FACILITER LA PROMOTION ET L'ENCADREMENT DES JEUNES D'ICI 2025.								
Créer et ouvrir un DAJ et un CMPJ dans la commune	- Un DAJ et un CMPJ sont créés	L'accord de la demande - Le centre est disponible et visible -DAJ disponible	- Faire une demande de création et soumettre au MINJEUN - Construire le centre de promotion et un DAJ à Touloum	Commune	Dél. jeunesse dép.	5 000 000	Commune	MINJEUN BIP
Préparer les jeunes à la mise sur pieds d'un bureau C.CNJC	- Tissus associatif organisé et redynamisé	- Une organisation est créée et fonctionnelle entre les jeunes - Les jeunes apprennent beaucoup des métiers	- Création des organisations de jeunesse et autres associations -Mise sur pieds des fiches des associatifs - Offrir aux jeunes des loisirs sains et éducatifs	Commune	Dél. jeunesse dép.	100 000	Commune	MINJEUN
TOTAL						5 100 000		

CADRE LOGIQUE DES INTERVENTIONS DANS LA COMMUNE DE TOULOUM

Objectifs spécifiques	Résultats attendus	Indicateurs de résultat	Activités à entreprendre	Responsables	Partenaires /Appui technique	Coût estimatifs	Source de financement
Secteur : FORET/FAUNE Problème Central : DIMINUTION PROGRESSIVE DE LA BIODIVERSITE Objectif global : AUGMENTER LA BIODIVERSITE A L'horizon 2035							
Reboiser les espaces géographiques de la commune	-Les espaces géographiques de la commune reboisées -Création des pépinières dans la ville de Touloum	Les bordures des routes de la ville de Touloum sont logées sous les arbres ombragées -Les populations sont sensibilisées sur la chasse et les espèces fauniques protégées	- Planter les arbres d'alignement dans la ville de Touloum -Sensibiliser les populations sur la création des pépinières	Commune	Dél.dép. FOF	5 000 000	Commune MINEP, MINADER, MINFOF
Préserver les espèces fauniques dans la commune de Touloum	Les espèces fauniques sont préservées contre les attaques des chasseurs	Les populations sont sensibilisées sur la chasse et les espèces fauniques protégées	Sensibiliser les populations sur la chasse et les espèces protégées	Populations	Dél.dép. FOF	50 000	Commune MINEP, MINADER, MINFOF
Lutter contre la coupe anarchique du bois	Gestion rationnelle et durable du bois de chauffe dans	-Les populations sont sensibilisées à 80% sur les	-Sensibiliser les populations sur l'importance des essences forestières	Commune	Dél.dép. FOF	50 000	Commune MINFOF

Plan Communal de Développement de Touloum

	la commune de Touloum	essences forestières -Les populations maîtrisent la loi forestière -Comité de surveillance créé	-Sensibiliser et informer les populations sur la loi 01/94 du 20/01/1994 sur la ressource forestière -Création du comité de surveillance de la ressource existante en collaboration avec les responsables techniques					
Créer des forêts communautaires et des forêts communales	-Création des forêts communales dans la ville de Touloum	-les populations sont fortement impliquées dans la création des FCT -Les responsables de la commune sont engagés à créer la forêt communale	-Sensibiliser les populations sur les FCT et l'importance des FCT -Sensibiliser et informer les responsables de la commune de Touloum sur l'importance de la forêt communale	Commune	Délégué départementale forêt et faune	3 000 000	Commune	MINEP, MINADER, MINFOF
TOTAL						8 100 000		

CADRE LOGIQUE DES INTERVENTIONS DANS LA COMMUNE DE TOULOUM

Objectifs spécifiques	Résultats attendus	Indicateurs de résultat	Activités à entreprendre	Responsables	Partenaires /Appui technique	Coût estimatifs	Source de financement	
Secteur : DOMAINES ET AFFAIRES FONCIERES Problème Central : DIFFICULTE D'ACCES AUX SERVICES DES DOMAINES ET AFFAIRES FONCIERES. Objectif global : AMELIORER L'ACCES AUX SERVICES DES DOMAINES ET AFFAIRES FONCIERES.								
Mettre en place un plan cadastral et Mapp foncière	Conflits domaniaux réglés	- Un plan cadastral et lotissement disponible - 50% de populations informées sur la politique de gestion foncière	- élaborer un plan cadastral - Sensibiliser les populations sur la politique de gestion foncière	Commune	Dél.dép affaires foncières	200 000	Commune	MINDAF
Créer une source de recette foncière	Une source de recette foncière créée et génère des ressources à la commune	- La commune dispose d'une portion propre à elle	Avoir un terrain propre à la commune et lotir	Commune	Dél.dép affaires foncières	100 000	Commune	MINDAF
Faire connaître l'importance de titre foncier	acquisition du titre foncier	Les populations obtiennent le titre foncier	Vulgariser les documents de titre foncier dans la commune	Commune	Dél.dép affaires foncières	50 000	Commune	MINDAF
TOTAL						2 150 000		

CADRE LOGIQUE DES INTERVENTIONS DANS LA COMMUNE DE TOULOUM

Objectifs spécifiques	Résultats attendus	Indicateurs de résultat	Activités à entreprendre	Responsables	Partenaires /Appui technique	Coût estimatifs	Source de financement	
Secteur : ADMINISTRATION TERRITORIALE, DECENTRALISATION ET MAINTIEN DE L'ORDRE Problème Central : DIFFICULTE D'ACCES A LA DECENTRALISATION ET AU MAINTIEN DE L'ORDRE. Objectif global : FACILITER L'ACCES AU PROCESSUS DE LA DECENTRALISATION ET AU MAINTIEN DE L'ORDRE.								
Favoriser la mise en œuvre du processus de décentralisation	Processus de décentralisation approprié et appliqué au niveau local	- 80% de population maîtrise le processus d'approvisionnement	- sensibiliser les populations sur le processus de décentralisation	Commune	Sous-préfet	50 000	Commune	MINATD
Simplifier les procédures d'accès aux services administratifs	Procédures d'accès aux services administratifs simplifiées	La collaboration est franche entre autorités et populations à la base	- Renforcer la collaboration entre les autorités administratives et les populations	Commune	Sous-préfet	50 000	Commune Commune	MINATD MINATD
Faciliter l'intervention de l'administration pour le maintien de l'ordre	L'ordre maintenu dans tout l'espace communal de Touloun	- Un véhicule disponible au service de la gendarmerie - Les comités de vigilance sont redynamisés et actifs - 01 poste et 03 antennes fonctionnelles dans la commune	- Doter la gendarmerie en moyen de logistique - Redynamiser les comités de vigilance - Créer un poste et des antennes de sécurité publique dans la commune	Commune	Sous-préfet	10 000 000	Commune	MINDEF/ DGS
TOTAL						10 100 000		

CADRE LOGIQUE DES INTERVENTIONS DANS LA COMMUNE DE TOULOUM

Objectifs spécifiques	Résultats attendus	Indicateurs de résultat	Activités à entreprendre	Responsables	Partenaires /Appui technique	Coût estimatifs	Source de financement	
Secteur : ENVIRONNEMENT ET PROTECTION DE LA NATURE								
Problème Central : DEGRADATION PROGRESSIVE DE L'ENVIRONNEMENT ET DE LA BIODIVERSITE								
Objectif global : GERER RATIONNELLEMENT L'ENVIRONNEMENT ET LA BIODIVERSITE D'ICI 2035								
Protéger les espaces verts	Les espaces verts protégés	- Chaque ménage plante un arbre - Une forêt, communale créée et fonctionnelle	- Sensibiliser les populations à planter des arbres - Créer une forêt communale	Commune	Dél. dép Environnement et protection de la nature	50 000	Commune	MINEP
Maintenir la propreté dans la commune	La propreté est maintenue dans l'espace communal	- 60% de la population sensibilisée appliquent les règles d'hygiène et de salubrité - Une commission de suivi est mi en place	- Sensibiliser les communautés sur les règles d'hygiène et salubrité - Mettre en place une commission de suivi, de la propreté dans la commune	commune	Dél. dép Environnement et protection de la nature	100 000	Commune	MINEP
Canaliser les eaux d'inondation de la ville de Touloum	Les eaux d'inondation canalisées	- La présence des caniveaux évacuent l'eau d'inondation	- Aménager les caniveaux de ruissèlement - Entretien les caniveaux	commune	Dél. dép Environnement et protection de la nature	3 000 000	commune	-
TOTAL						3 150 000		

CADRE LOGIQUE DES INTERVENTIONS DANS LA COMMUNE DE TOULOUM

Objectifs spécifiques	Résultats attendus	Indicateurs de résultat	Activités à entreprendre	Responsables	Partenaires /Appui technique	Coût estimatifs	Source de financement	
Secteur : TRANSPORTS								
Problème Central : ACCES DIFFICILE AUX MOYENS DE TRANSPORT								
Objectif global : FACILITER L'ACCES AUX MOYENS DE TRANSPORT A TOUS A L'HORIZON 2020								
Organiser les motos taximen en groupe	Les motos taximen regroupés en GIC ou association	Existence d'un groupe des motos taximen Port de tenu de travail Les motos taximen sont réglementaires	Identifier les motos taximen en circulation dans la commune Sensibiliser les motos taximen à regrouper en groupe	Commune	Dél. dép.transport	100 000	Commune	MINTRANS
Créer et construire une gare routière à Touloum, Saotsaï et à Bizili	03 gares créés et construits dans 03 localités	- 3 gares disponibles et mis au service des usagers de la route	- faire créer 3 gares à Touloum, Saotsaï et Bizili	Commune	Dél. Dép. transp	3 000 000	Commune	MINTRANS
Accroître le nombre de moyens de transport	- Le nombre de moyens de déplacement	- Au moins 5 véhicules mis en circulation à Touloum	- Sensibiliser les operateurs économiques à acheter les véhicules de transport	Commune	Dél. Dép. transp	200 000	Commune	MINTRANS
Réduire des accidents de la route à la plus simple expression	-100% D'accidents réduits -100% de moto taximen bien équipés	Nombre de -permis de conduire -Carte CEMAC -Carte grise -Prévention et sécurité routière -Moto taxi	- Constitution des dossiers -Faire la prévention arrêtée	Commune	Dél. Dép. transp	100 000		
TOTAL						3 400 000		

CADRE LOGIQUE DES INTERVENTIONS DANS LA COMMUNE DE TOULOUM

Objectifs spécifiques	Résultats attendus	Indicateurs de résultat	Activités à entreprendre	Responsables	Partenaires /Appui technique	Coût estimatifs	Source de financement
Secteur : PROMOTION DE LA FEMME ET DE LA FAMILLE							
Problème Central : DIFFICULTE D'EPANOUISSEMENT DE LA FEMME ET DE LA FAMILLE							
Objectif global : FACILITER L'EPANOUISSEMENT DE LA FEMME ET DE LA FAMILLE A L'HORIZON 2020							
Améliorer l'accès des femmes dans la prise des décisions	- L'accès de femme dans la prise des décisions renforcés	60% de participant femmes efficacement à la prise de décision d'ici 2015	Instruire les jeunes filles vulgariser les de droits de la femme Former les femmes sur leurs droits et devoirs encadrer les jeunes filles	Commune	Dél. P.F.F Dép.	100 000	Commune MINPROFF
Faciliter l'accès des femmes aux moyens de production et aux technologies	- L'accès de femme aux moyens et technologies facilité	Réseau d'AFAD Porhi, redynamisé bénéficie d'un appui aux 24 GIC	-mettre les femmes en réseau d'AFAD - redynamiser les réseaux féminins et les appuyer	Commune	Dél. P.F.F dép.	200 000	Commune MINPROFF
Faciliter l'accès de femmes à la formation politique, juridique économique et socio culturelle	60%de femme ont accès à la formation dans la commune	Un centre de promotion créé et fonctionnel	Créer et ouvrir un centre de promotion de la femme à Touloum Enrayer le mariage précoce	Commune	Dél. dép. P.F.F	2 000 000	Commune MINPROFF BIP
TOTAL						2 300 000	

CADRE LOGIQUE DES INTERVENTIONS DANS LA COMMUNE DE TOULOUM

Objectifs spécifiques	Résultats attendus	Indicateurs de résultat	Activités à entreprendre	Responsables	Partenaires /Appui technique	Coût estimatifs	Source de financement	
Secteur: PETITES ET MOYENNES ENTREPRISES, ECONOMIE SOCIALE ET ARTISANAT. Problème Central: DIFFICULTE DE PROMOTION DES ACTIVITES ECONMIQUES. Objectif global: FACILITER LA PROMOTION DES ACTIVITES ECONOMIQUES A LA BASE A L'HORIZON 2025								
Accroître les activités économiques locales	Les activités économiques locales en hausse	Au moins 40% de population créent des activités génératrices de revenu	- Multiplier les activités génératrices de revenu	Commune	Dél.dép. PMEE	2 000 000	Commune	MINPMEE
Valoriser les ressources locales	Les ressources locales valorisées et rapportent de l'argent	80% sensibilisées sur les opportunités	Sensibiliser les populations sur l'importance des ressources locales	Commune	Dél.dép. PMEE	100 000	Commune	MINPMEE
Accompagner les populations dans la mise en place des activités locales	Les populations regroupées en groupes d'activités professionnelles et bénéficient des appuis	Au moins 6 GIC, des operateurs mis en place et financés	- Mobiliser les populations et les mettre en GIC - Subventionner les GIC Renforcer les capacités des GICs en affaires et en techniques de montage des projets	Commune	Dél. dép. PMEE	4 000 000	Commune	MINPMEE
TOTAL						6 100 000		

CADRE LOGIQUE DES INTERVENTIONS DANS LA COMMUNE DE TOULOUM

Plan Communal de Développement de Touloum

Objectifs spécifiques	Résultats attendus	Indicateurs de résultat	Activités à entreprendre	Responsables	Partenaires /Appui technique	Coût estimatifs	Source de financement	
Secteur: SANTE PUBLIQUE Problème Central: DIFFICULTE D'ACCES AUX SOINS DE SANTE Objectif global: AU MOINS 70% DE LA POPULATION DE LA COMMUNE DE TOULOUM ONT ACCES A UNE FORMATION SANITAIRE A L'HORIZON 2015								
rapprocher 80% de la population à 5 km des formations sanitaires	06 formations sanitaires sont créés 06 formations sanitaires sont construites, équipés, pourvues en personnel et fonctionnelles dans la commune de Touloum Les structures sanitaires existantes de la commune sont plus performantes	- Copie de la demande de création Nombre de formations sanitaires créés Nombre de centres de santé construits Nombre de CSI équipés en matériel médical et non médical Nombre de personnels affecté par CSI Nombre des cérémonies officielles	- Faire une demande de création de 06 CSI (Golondakri, Bardouki, Lalépaki, Dargala et lawangauri, Saotsai)	Commune	Médecin chef du service de santé	150 000 000	Commune	MINSANTE

Plan Communal de Développement de Touloum

		d'ouverture organisées Le nombre de structures sanitaires	Créer 06 formations sanitaires Construire les 06 centres créés Equiper les 06 centres en matériel médical et non médical					
			demande d'affectation de 2 IDE, 3 AS pour le CMA de Touloum, 1 IDE et 2 AS et 1 TAL					
Rendre plus opérationnelle les structures sanitaires existantes dans la communes	Les 2 CSI et le CMA sont réhabilités	Le nombre d'extensions réalisées Le nombre de blocs construits Le nombre de formations sanitaires équipées	Faire l'extension des CSI de Kabla et de Bizili Faire l'extension du CMA de Touloum Equiper les CSI de Kabla et de Bizili et le CMA de Touloum	Commune	Médecin chef du service de santé	10 000 000	Commune	MINSANTE
Sécuriser les formations sanitaires	Le CMA de Touloum est clôturé Electrification des formations sanitaires par des	Le CMA est clôturé Le Nombre de CSI pourvu en	Clôturer le CMA de Touloum Doter le CSI de kabla et les 6 formations sanitaires	Commune	Médecin chef du service de santé	1 500 000	Commune	MINSANTE BIP

Plan Communal de Développement de Touloum

	kits solaires (kabla et les 6 autres) Gardiennage	kit solaire Nombre de gardiens recrutés	nouvellement créés en kits solaires Recrutement d'un gardien au CMA de Touloum Faire une demande d'affectation du personnel sanitaire					
Améliorer la référence et contre référence des malades dans la commune	Une voiture ambulance médicalisée pour le transport des malades disponible au CMA de Touloum	Ambulance dotée au CMA	-Doter le CMA d'une ambulance médicalisée	Commune	Médecin chef du service de santé	5 000 000	Commune	MINSANTE B.I.P
Prévenir les maladies récurrentes telles que le paludisme, le choléra	- Les maladies récurrentes sont prévenues dans la commune de Touloum L'eau potable existe dans les formations sanitaires L'évacuation des déchets liquides	Le nombre de villages sensibilisés Le taux de couverture vaccinale Existence d'un bureau d'hygiène et d'un personnel	- Sensibiliser et par village la population sur les gestes préventifs des maladies récurrentes - mettre en place un bureau d'hygiène et d'assainissement	Commune	Médecin chef du service de santé	200 000	Commune	MINSANTE

Plan Communal de Développement de Touloum

	et solides est effective	qualifié en hygiène et assainissement	avec un personnel qualifié dans la commune					
évaluer la performance des centres de santé	- les populations ont accès aux soins de santé de qualité	Le pourcentage de la population qui a accès aux soins de qualité	Faire une enquête d'accès aux soins de qualité par village de la commune	Commune	Médecin chef du service de santé	20 000	Commune	MINSANTE
Améliorer l'accès financier pour soins	L'accessibilité financière pour les soins est améliorée	Nombre des mutuelles fonctionnelles auprès des CSI	Développer une mutuelle auprès du CSI de la commune de Touloum	Commune	Médecin chef du service de santé	-	commune	MINSANTE
TOTAL						167 200 000		

CADRE LOGIQUE DES INTERVENTIONS DANS LA COMMUNE DE TOULOUM

Objectifs spécifiques	Résultats attendus	Indicateurs de résultat	Activités à entreprendre	Responsables	Partenaires /Appui technique	Coût estimatifs	Source de financement	
Secteur : ELEVAGE, PECHEES ET INDUSTRIES ANIMALES Problème Central : FAIBLES PRODUCTIONS ANIMALES ET HALIEUTIQUES Objectif global : AMELIORER LA PRODUCTION ANIMALES HALIEUTIQUES								
Amener les éleveurs à pratiquer l'élevage moderne	les éleveurs savent pratiquer les techniques d'élevage moderne	au moins 80% des éleveurs pratiquent l'élevage moderne -60% primés	accompagner les éleveurs dans la pratique de l'élevage intensif -Organiser les foires du plus bel élevage	Commune	D.D. élevage, pêches et Industries animales	3 000 000	Commune	MINEPIA
faciliter le suivi des soins vétérinaires des animaux dans les villages de la commune	le suivi vétérinaire facilité dans les villages de la commune -Beaucoup de demande d'intervention	un agent d'élevage est régulièrement sur le terrain -Nombre d'animaux traités et consultés	descendre régulièrement dans les communautés pour suivre les animaux -Réunion de sensibilisation	Commune	D.D. élevage, pêches et Industries animales	1 000 000	Commune	MINEPIA
faciliter l'abreuvement des bétails par la construction des points d'eau dans 04 lacs (Porhi, Mantidar, Pargaye et Guidi) d'ici 2030	04 marres d'abreuvement aménagées dans 4 lacs de la commune	04 points d'eau aménagée -Existence des comités de gestion des points d'eau fonctionnels	Mobiliser les ressources locales construire 4 points d'eau dans 4 villages Mettre en place un dispositif de gestion et suivi	Commune	D.D. élevage, pêches et Industries animales	60 000 000	Commune	MINEPIA

Plan Communal de Développement de Touloum

			des points d'eau					
créer et ouvrir 04 CZV dans 04 villages de la commune d'ici 2015	04 CZV créés et fonctionnels dans 4 villages de la commune	04 CZV créés et fonctionnels dans 4 villages	Faire une demande de création de 04 CZV dans 4 villages	Commune	Populations	20 000	Commune	MINEPIA
Affecter le personnel d'appui aux éleveurs	8 techniciens en élevage affectés dans la commune	chaque CZV dispose d'un personnel d'appui	faire la demande d'affectation de 8 techniciens dans les communautés	commune	Dél. dép. élevage	20 000	Commune	MINEPIA
construire 06 locaux de service de CZV dans la commune	06 locaux de service en élevage construites et opérationnels	06 locaux de service de CZV construits et fonctionnels	construire 6 locaux de service dans 6 communautés	Commune	Dél. dép. élevage	12 000 000	Commune	BIP MINEPIA
Construire une délégation d'arrondissement d'élevage, pêche et industrie animale	une délégation d'arrondissement construite pour le service d'élevage	01 délégation d'arrondissement de pêche et d'élevage construit et opérationnel	Construire une délégation à Touloum	Commune	Dél. dép. élevage	3 000 000	Commune	BIP MINEPIA
Délimiter des pâturages et pistes à bétail	Pâturages et pistes à bétail délimités et matérialisés	PV des réunions, fiche de présence et documents financiers	Identification des liens, codification présentation sous forme de projet -Convocation de la commission avec descente sur le terrain	Commune	Dél. dép. élevage, pêches et industries animales	50 000	Commune	MINEPIA
Maitriser l'effectif	L'effectif du	Nombre	- Organiser un	commune	Dél. dép. élevage, pêches	200 000	Commune	MINEPIA

Plan Communal de Développement de Touloum

cheptel	cheptel maîtrisé	d'animaux recensés disponible	recensement périodique des animaux		et industries animales			
TOTAL						76 590 000		

CADRE LOGIQUE DES INTERVENTIONS DANS LA COMMUNE DE TOULOUM

Objectifs spécifiques	Résultats attendus	Indicateurs de résultat	Activités à entreprendre	Responsables	Partenaires /Appui technique	Coût estimatifs	Source de financement	
Secteur : AFFAIRES SOCIALES								
Problème Central : DIFFICULTE D'ACCES AUX SERVICES DES AFFAIRES SOCIALES								
Objectif global : FACILITER L'ACCES AUX SERVICES DES AFFAIRES SOCIALES								
Créer et ouvrir un centre social pour le traitement des problèmes sociaux	- 01 centre social créé et fonctionnel dans la commune	- 01 centre social créé et fréquenté par les populations	- Faire une demande de création et d'ouverture du centre social	Commune	Dél dép affaires sociales	20 000	Commune	MINAS
Organiser les personnes vulnérables autour d'une structure	- Les handicapés organisés autour d'une organisation	- 01 GIC est mis sur place et réalise des activités génératrices de revenus	- Identifier et mettre les handicapés dans un GIC	commune	populations	300 000	Commune	MINAS
Assister les personnes vulnérables dans leur insertion socioprofessionnelle autonomie	- Les handicapés insérés dans la société	Une subvention accordée au GIC des handicapés	Monter le dossier et financer le GIC des handicapés Suivre les activités des handicapés	commune	Dél dép affaires sociales	20 000	Commune	MINAS
Informé, sensibiliser	Les handicapés	80% des	Former les	Commune	Dél dép affaires sociales	50 000	Commune	MINAS

Plan Communal de Développement de Touloum

et éduquer les personnes vulnérables	formés et informés sur les opportunités d'emploi	handicapés formés sur les thèmes sensibles	handicapés sur les opportunités					
TOTAL						390 000		

N.B:

1) a) recenser les personnes handicapées à Touloum et identifier leurs problèmes et besoins

b) sensibiliser et informer les handicapés sur les opportunités et les solutions à leurs problèmes

- Sensibiliser les parents, familles et toute la communauté locale sur la nécessité de soutenir et d'appuyer les personnes handicapées dans la recherche des solutions à leurs problèmes à tous les niveaux :

-Psychosocial

-Matériels et financiers

-Educatif

En vue d'une meilleure insertion sociale des handicapées, personnes marginales et vulnérables

2) Créer et construire un centre social à Touloum

CADRE LOGIQUE DES INTERVENTIONS DANS LA COMMUNE DE TOULOUM

Objectifs spécifiques	Résultats attendus	Indicateurs de résultat	Activités à entreprendre	Responsables	Partenaires /Appui technique	Coût estimatifs	Source de financement	
Secteur: AGRICULTURE ET DEVELOPPEMENT RURAL Problème Central: BAISSSE DE LA PRODUCTION AGRICOLE Objectif global: AUGMENTER LA PRODUCTION AGRICOLE								
- Amener les producteurs agricoles à restaurer la fertilité des sols	- la fertilité des sols restaurés	- 60% de producteurs s'adonnent à la pratique	- accompagner les producteurs dans le processus de restauration des sols pauvres	Commune	Délégation d'arrondissement de l'agriculture	500 000	Commune	MINADER
- Amener les agriculteurs à appliquer les techniques culturales modernes	les techniques modernes de production appliquées par au moins 80% dans la commune	-30% des producteurs primés	- Organiser les concours de la plus belle plantation et des foires agro pastorales	Commune	Délégation d'arrondissement de l'agriculture	3 000 000	Commune	MINADER
- Vulgariser les semences améliorées dans les villages de la commune	- les semences améliorées introduites et utilisées par 50% des producteurs	- les semences améliorées sont disponibles dans les villages et la production augmente	- Faire introduire les semences améliorées adaptées au climat ; Suivre régulièrement les producteurs dans la production de semences améliorées	Commune	Dél. D'arrondissement de l'agriculture	200 000	Commune	MINADER
Organiser et appuyer les	- Les producteurs organisés en	-Au moins 10 GIC ayant bénéficié de	- subventionner et accompagner les	Commune	Dél. D'arrondissement de l'agriculture	5 000 000	Commune	MINADER

Plan Communal de Développement de Touloum

producteurs en groupe formel	GIC bénéficiant des subventions	la subvention	GIC engagés dans la production intensive					
Créer 03 nouveaux postes et construire 06 postes agricoles à Touloum	-03 postes agricoles créés et 06 postes construits dans la commune de Touloum	03 postes créés, 06 postes agricoles construits et équipés	Faire une demande de création de 03 postes agricoles et de construction de 06 postes agricoles	Commune	populations	20 000	Commune	-
Pourvoir les 06 postes agricoles en personnel	Personnel d'agriculture disponible dans les postes agricoles	Nombre de personnel d'agriculture augmenté à Touloum	Demande d'affectation du personnel d'agriculture dans la commune de Touloum	Commune	Dél. D'arrondissement de l'agriculture	20 000	Commune	MINADER
- développer la riziculture pluvieuse dans les zones de Kofidé, de Gazawa, de Saotsai et de kapla - Renforcer la capacité des producteurs	- Un projet d'aménagement de la riziculture mis en place - les producteurs formés sur les thèmes spécifiques	la productivité de la riziculture augmentée à 70% projet d'aménagement est financé et bénéficie aux populations 60% de producteurs formés -30% de producteurs participent aux concours et foires primés	Elaborer un projet d'aménagement de la riziculture Faire la demande de financement du projet de l'aménagement rizicole former les producteurs sur les thèmes d'opportunités Organiser le concours de plus belles plantations.	Commune	Dél. D'arrondissement de l'agriculture	100 000	Commune	MINADER
TOTAL						8 840 000		

CADRE LOGIQUE DES INTERVENTIONS DANS LA COMMUNE DE TOULOUM

Objectifs spécifiques	Résultats attendus	Indicateurs de résultat	Activités à entreprendre	Responsables	Partenaires /Appui technique	Coût estimatifs	Source de financement	
Secteur: EAU ET ENERGIE Problème Central: DIFFICULTES D'ACCES A L'EAU POTABLE ET A L'ENERGIE ELECTRIQUE Objectif global: FACILITER L'ACCES A L'EAU POTABLE, ASSAINISSEMENT ET A L'ENERGIE D'ICI 2020								
- Construire 75 nouveaux forages productifs équipés de pompes à motricité humaine	- 75 nouveaux forages construits et ravitaillent les populations	- 75 forages disponibles et ravitaillent la population	- Faire la demande de construction de 75 forages dans l'aire géographique de la commune de Touloum	Commune	Dél. dép. E.E	20 000	Commune	MINEE, PNDP
- construire 69 puits modernes	- 69 puits construits modernes et utilisés par les populations	- 69 disponibles et ravitaillent les populations	-faire de demande de construction de 69 puits; Mobiliser les ressources locales Réaliser les travaux Mettre et former des comités de gestion	Commune	Dél. dép. E.E	20 000	Commune	MINEE, PNDP
- Réhabiliter 15 forages en pannes	- 15 forages réhabilités et fonctionnent correctement sans	- 15 forages fonctionnent bien	-Mobiliser les ressources locales -Réhabiliter 15 forages en panne	Commune	Populations, Dél. dép. eau et énergie	800 000	Commune	PNDP, MINEE

Plan Communal de Développement de Touloum

	défaillance		Suivre l'état de forages au quotidien					
- Entretenir 145 puits à ciel ouvert	- 145 puits sont entretenus régulièrement	- 145 en bon état	- Mettre et former le Comité de gestion de points d'eau -Entretenir 145 puits	Commune	Populations, Dél. dép. eau et énergie	200 000	Commune	populations
- Construire un réseau d'adduction d'eau potable à Touloum d'ici 2012	- un réseau d'adduction d'eau potable construit et fonctionnel avec un système gravitaire	Eau de camwater disponible dans les quartiers de la ville de Touloum et fonctionnelle en constance	Faire une demande de construction de réseau d'adduction d'eau potable par système gravitaire et soumettre à un partenaire -Réaliser le réseau d'adduction d'eau	Commune	Dél. dép. eau et énergie	5 000 000	commune	PNDP MINEE
- Etendre le réseau électrique dans l'ensemble des villages	- le réseau électrique est étendu dans l'ensemble des villages et les populations y accèdent au branchement	Le courant est disponible et transformé dans les villages et bénéficient aux populations	- faire de demande d'extension du réseau électrique dans la commune de Touloum et soumettre au MINEE Exécuter l'action	Commune	Dél. dép. eau et énergie	300 000 000	Commune	MINEE FEICOM
- développer les	- une nouvelle	- la ville de	Promouvoir	Commune	Dél. dép. eau et énergie	3 000 000	Commune	MINEE, MINEP,

Plan Communal de Développement de Touloum

nouvelles sources d'énergie dans la commune: (énergie solaire)	source d'énergie développée dans la commune et exploitée par les populations	Touloum dispose de l'énergie électrique en permanence	l'énergie solaire pour l'électrification rurale Sensibiliser les populations sur l'importance de cette nouvelle énergie					FEICOM
- Electrifier les quartiers de la ville de Touloum d'ici 2015	- Les quartiers de la ville de Touloum électrifiés en permanence	-l'éclairage est permanent dans les quartiers de la ville	- Implanter les dispositifs d'éclairage public dans les quartiers	Commune	-	200 000	Commune	-
Création des marres pastorales en fonction des besoins	Les marres pastorales créées et ravitaillent les bêtes	Les marres visibles abreuvant le bétail	-Faire une demande de construction de marres -Mobiliser les ressources locales -Mettre sur pieds et former un comité de gestion	Commune	Populations Dél. dép. élevage, pêches et industries animales	60 000 000	commune	MINEPIA
TOTAL						72 060 000		

CADRE LOGIQUE DES INTERVENTIONS DANS LA COMMUNE DE TOULOUM

Objectifs spécifiques	Résultats attendus	Indicateurs de résultat	Activités à entreprendre	Responsables	Partenaires /Appui technique	Coût estimatifs	Source de financement
Secteur: ENSEIGNEMENTS SECONDAIRES Problème Central: DIFFICULTE D'ACCES AUX ENSEIGNEMENTS SECONDAIRES Objectif global: RELEVER LES QUALITES DES ENSEIGNEMENTS SECONDAIRES A L'HORIZON 2035							
- créer et ouvrir 04 CES d'ici 2015	- 04 CES créés et fonctionnels dans 04 villages de la commune de Touloum (Kabla, Golondakri, Nimbakrebizili, Dargala)	- 04 CES fonctionnels dans les villages intéressés	- Créer et rendre opérationnel 04 CES dans 04 villages éloignées des autres établissements	Commune	Provisieur l'lycée, délégué départemental des enseignements secondaires	120 000 000	Commune BIP, PNDP MINESEC
- ériger le CETIC en lycée technique	- Le CETIC est transformé en lycée technique	- 01 lycée technique Fonctionnel	- Elaborer une demande de transformation du CETIC en lycée technique	Commune	Provisieur l'lycée, délégué départemental des enseignements secondaires	20 000	Commune -
- ériger les CES de Bizili et de Kofidé en lycée	- Les CES de Bizili et de Kofidé sont transformés en lycée	- le CES de Kofidé et Bizili, transformés en lycée	- Elaborer une demande de transformation de CES de Bizili et de Kofidé en lycée	Commune	Provisieur l'lycée, délégué départemental des enseignements secondaires	20 000	Commune MINESEC
- construire 33 nouvelles salles de classe dans les 04 établissements	- 33 salles de classe construites et équipées dans 4 établissements	- 33 salles construites dans 04 établissements secondaires	- faire une demande de la construction de 33 salles de classe dans les	Commune	Provisieur l'lycée, délégué départemental des enseignements secondaires	155 000 000	Commune MINESEC, BIP, PNDP, APEE

Plan Communal de Développement de Touloum

secondaires créés	secondaires créés de la commune de Touloum	nouvellement créés et fréquentés par les élèves	établissements créés dans la commune de Touloum -Réaliser le travail					
Construire 10 salles de classe dans les 04 établissements secondaires existants (3 salles au CES de Kofidé, 2 salles au CETIC de Touloum, 3 salles au lycée de Touloum et 2 salles au CES de Bizili)	10 salles de classe construites et équipées dans les 04 établissements secondaires existants dans la commune de Touloum	10 salles construites dans 04 établissements secondaires existants et fréquentés par les élèves	faire une demande de la construction de 10 salles de classe dans les établissements existants dans la commune de Touloum -Réaliser le travail	Commune	Proviseur l'lycée, délégué départemental des enseignements secondaires	150 000 000	commune	APEE BIP PNDP MINESEC
- réhabiliter 19 salles dans les 04 établissements secondaires existants dans la commune de Touloum	- 19 salles de classe réhabilitées dans 4 établissements secondaires de Touloum	- 19 salles de classe réhabilitées dans 4 établissements secondaires	Réhabiliter 19 salles de classe dans 4 établissements secondaires de Touloum	Commune	Proviseur l'lycée, délégué départemental des enseignements secondaires	19 000 000	commune	APEE BIP PNDP MINESEC
- faire doter 896 tables bancs de deux places dans 04	896 tables bancs acquis et distribués dans 4 établissements	- nombre de tables bancs acquis et distribués dans 4	- Faire doter les établissements secondaires de 896 tables bancs-	commune	Proviseur l'lycée, délégué départemental des enseignements	16 880 000	Commune	MINESEC, APEE, PNDP

Plan Communal de Développement de Touloum

établissements secondaires	secondaires	établissements secondaires			secondaires			
- construire un bloc administratif dans 03 établissements secondaires existants (CETIC de Touloum, Kofidé et Bizili) et un bloc administratif dans les 04 établissements créés	- Un bloc administratif construit dans 03 établissements d'enseignement secondaire existants et dans les 04 établissements créés	- un bloc de service construit dans 03 établissements d'enseignement secondaire existant et dans les 04 établissement crée	- faire la demande de construction d'un bloc de service dans 3 établissements de la commune de Touloum et dans les 04 établissements créés	Commune	Proviseur l'lycée, délégué départemental des enseignements secondaires	15 000 000	Commune	BIP MINESEC
Construire 10 latrines et 4 forages dans les 04 établissements secondaires de Touloum (4 latrines et 1 forage au lycée de Touloum, 2 latrines et 1 forage au CETIC, 2 latrine et 1forage à Kofidé, 2 latrines et 1 forage à	-10 latrines et 04 forages sont construits dans les 4 établissements de la commune Touloum	-un forage construit dans les 04 établissement et 10 latrines construites dans les 04 établissements secondaires de Touloum	- faire la demande de la construction d'un forage dans les 04 établissements de la commune de Touloum et une demande de construction de 4 latrines au lycée de Touloum, 2 latrines au CETIC, 2 latrines à Kofidé, 2 latrines à Bizili.	Commune	Proviseur l'lycée, délégué départemental des enseignements secondaires	30 000 000	Commune	BIP MINESEC MINEP PNDP

Plan Communal de Développement de Touloum

Bizili)								
- reboiser les aires des collèges d'enseignement secondaire	- Les aires des établissements reboisés	Nombre des arbres plantés dans les écoles secondaires	Faire reboiser les espaces vides des établissements secondaires	Commune	Provisur l'lycée, délégué départemental des enseignements secondaires	500 000	Commune	MINEP, MINESEC
Appui en personnel enseignant	Le personnel enseignant reçoit l'appui de la commune	Le nombre d'enseignant suffisant dans les établissements de Touloum	Faire une demande d'affectation des enseignants dans les établissements secondaires de Touloum	Commune	Provisur l'lycée, délégué départemental des enseignements secondaires	20 000	Commune	MINESEC
TOTAL						519 400 000		

CADRE LOGIQUE DES INTERVENTIONS DANS LA COMMUNE DE TOULOUM

Objectifs spécifiques	Résultats attendus	Indicateurs de résultat	Activités à entreprendre	Responsables	Partenaires /Appui technique	Coût estimatifs	Source de financement	
Secteur: EDUCATION DE BASE								
Problème Central: DIFFICULTE D'ACCES A UNE EDUCATION DE BASE DE QUALITE								
Objectif global: FACILITER L'ACCES A UNE EDUCATION DE BASE DE QUALITE A L'HORIZON 2035								
- créer et ouvrir 04 écoles maternelles publiques dans la commune d'ici 2015	- 04 écoles maternelles créées et fonctionnelles dans la commune	- 04 écoles maternelles publiques fonctionnelles	- Créer et faire reconnaître 02 écoles maternelles publiques (Bizili, Kofide, Dargala et Golondakri)	Commune	Inspection d'arrondissement	20 000	Commune	MINEDUB
- créer et ouvrir 11 écoles d'ici 2025	- 11 écoles publiques primaires créés et fonctionnelles	- 11 écoles publiques fonctionnelles	- Créer et faire reconnaître 11 écoles primaires publiques	Commune	Commune	-	-	-
- construire 188 nouvelles salles de classe	- 188 salles de classe construites dans les écoles de la commune de Touloum	- 188 salles construites dans la commune	- Construire 188 salles de classe dans les écoles de la commune	Commune	Inspection d'arrondissement	154 740 000	Commune	PNDP, MINEDUB
- réhabiliter 87 salles de classe	- 87 salles de classe réhabilités et fréquentés par les élèves dans les écoles	- 87 salles réfectionnées	- Réhabiliter 87 salles de classe en délabrement	Commune	Inspection d'arrondissement	10 000 000	Commune	PNDP, MINEDUB
- Doter des écoles 7 436 table-bancs	7436 tables bancs disponibles et	Les table bancs sont disponibles	Faire la demande d'acquisition de					

Plan Communal de Développement de Touloum

	distribués dans les écoles	dans les écoles et servent aux élèves	table bancs et soumettre aux partenaires de financement					
- affecter 126 enseignants dans les écoles primaires de la commune de Touloum d'ici 2015	- 126 enseignants qualifiés envoyés dans les écoles primaires pour renforcer leur personnel	- 126 enseignants affectés dans les écoles de la commune	écoles primaires publiques -faire la demande l'affectation de 126 enseignants primaires publics	Commune	Inspection d'arrondissement	20 000	Commune	PNDP, MINEDUB
- réfectionner les logements des maitres des écoles GI de Touloum et de Bizili centre	- Les logements de maitres des écoles G1 de Touloum et de Bizili-centre réhabilités et exploités par les enseignants	Les logements sont en bon état et habités par les maitres	Faire la demande de Réfection des logements des maitres dans les écoles de GI Touloum et de Bizili-centre et soumettre à l'état Réaliser la réfection	Commune	Inspection d'arrondissement	20 000	Commune	PNDP, MINEDUB
- Construire un bloc administratif de deux bureaux dans 08 écoles publiques dans la commune de Touloum	- Un bloc administratif de deux bureaux construit dans 08 écoles publiques de la commune de Touloum	- 08 écoles de la commune de Touloum disposent de bureaux administratifs	Faire une demande de construction d'un bloc de deux bureaux dans 08 écoles Exécuter les travaux de construction	Commune	Inspection d'arrondissement	20 000	Commune	PNDP, MINEDUB
TOTAL						155 820 000		

CADRE LOGIQUE DES INTERVENTIONS DANS LA COMMUNE DE TOULOUM

Objectifs spécifiques	Résultats attendus	Indicateurs de résultat	Activités à entreprendre	Responsables	Partenaires /Appui technique	Coût estimatifs	Source de financement	
Secteur : TRAVAUX PUBLICS								
Problème Central : MAUVAIS ETAT DES INFRASTRUCTURES ROUTIERES								
Objectif global : AMELIORER L'OFFRE EN INFRASTRUCTURES ROUTIERES D'ICI 2020								
Réhabiliter et entretenir les routes principales de la commune de Touloum	Les routes principales sont en bon état et praticables en toute saison	Le niveau du service des routes principales améliorées de 5 à 3 d'ici 2016; plus de 90% de dégradations majeures des routes en terre sont corrigées; augmentation de la satisfaction d'usagers de routes concernées	Identifier les routes à réhabiliter et à entretenir, (Touloum- Bisseo (3,5 km);Touloum- kofidé (8 km); Bizili- Kabla- karbale (10 km); Bizili –Bardouki (4 km)	Commune	MINTP	-	Commune	MINTP
			Réaliser une étude de faisabilité (études socio environnementales et techniques)	Commune	MINTP	100 000	Commune	MINTP
		Ressources financières et matériels disponibles Un prestataire est sélectionné pour la réalisation des travaux L'effectivité dans la réalisation des	Mobiliser les ressources	Commune	MINTP	5 000 000	Commune	MINTP, BIP
			Préparer l'appel d'offres	Commune	MINTP	50 000	Commune	-
			Sélectionner les prestataires Faire démarrer et exécuter les prestations	Commune	-	-	commune	-
			Assurer le contrôle des prestations Faire réceptionner les travaux	Commune	-	-	Commune	-

Plan Communal de Développement de Touloum

		travaux	Mettre en place des comités de suivi d'investissement public au sein des villages bénéficiaires de routes (comite de route)	Commune	populations	-	Commune	-
			Former les comités de suivi de routes aux techniques élémentaires d'entretien des routes	Commune	Dél. dép. travaux publics	-	Commune	-
TOTAL						5 150 000		

CADRE LOGIQUE DES INTERVENTIONS DANS LA COMMUNE DE TOULOUM

Objectifs spécifiques	Résultats attendus	Indicateurs de résultat	Activités à entreprendre	Responsables	Partenaires /Appui technique	Coût estimatifs	Source de financement	
Secteur : CULTURE								
Problème Central : DIFFICULTE DE PROMOTION DE LA CULTURE								
Objectif global : FAVORISER LA PROMOTION DE LA CULTURE								
Créer et construire un foyer culturel	Un foyer culturel est crée et fonctionnel dans la commune	Le foyer rassemble toutes les diversités de la culture Toupouri	Sensibiliser les populations sur l'importance de la culture	Commune	Délégué régional de la culture, promoteurs culturels Chef de villages	20 000	commune	MINCULTURE
			Mobiliser les ressources	Commune	Délégué régional de la culture, promoteurs culturels Chef de villages	-	commune	MINCULTURE
			Organiser des activités culturelles	Commune	Délégué régional de la culture, promoteurs culturels	500 000	commune	MINCULTURE
Valoriser les rites et traditions Toupouri	Culture Toupouri valorisée	Maitrise des valeurs culturelles par les jeunes générations.	Promouvoir les langues locales	Commune	Chef de village	-	Commune	-
			Viabiliser les coutumes locales	commune	Délégué régional de la culture, chef traditionnel	500 000	Commune	MINCULTURE
			Ouvrir un musée	Commune	Chef de villages	2 000 000	Commune	MINCULTURE
TOTAL						3 020 000		

CADRE LOGIQUE DES INTERVENTIONS DANS LA COMMUNE DE TOULOUM

Objectifs spécifiques	Résultats attendus	Indicateurs de résultat	Activités à entreprendre	Responsables	Partenaires /Appui technique	Coût estimatifs	Source de financement	
Secteur : SPORT ET EDUCATION PHYSIQUE								
Problème Central : DIFFICULTE D'ACCES AUX STRUCTURES SPORTIVES ET D'EDUCATION PHYSIQUE.								
Objectif global : FACILITER L'ACCES AUX STRUCTURES SPORTIVES ET D'EDUCATION PHYSIQUE.								
Créer un complexe sportif et aménager les aires de jeux	Aires de jeux aménagées et complexe crée	Pratique des disciplines sportives.	Mobiliser les ressources pour la création des aires des jeux.	Commune	Délégué départemental des sports et d'éducation physique	-	Commune	-
			Mettre les dispositifs et les équipements dans les aires de jeux.	Commune	Délégué départemental des sports et d'éducation physique	-	Commune	-
Encadrer les sportifs.	Sportifs encadrés.	Présence d'un service de sport et d'éducation physique fonctionnel dans la commune.	Faire créer une délégation d'arrondissement d'éducation physique et de sport.	Commune	Délégué départemental des sports et d'éducation physique	1 000 000	Commune	MINSEP
			Faire une demande d'affectation du personnel d'EPS dans les établissements et à la mairie. Solliciter l'expertise des cadres formés	Commune	Délégué départemental des sports et d'éducation physique	20 000	Commune	MINSEP
Organiser les jeunes dans la pratique des sports et de l'Education Physique (EP)	Les sportifs organisés et formés	Détection de nouveaux talents.	Doter les organisations sportives en matériels sportifs.	Commune	Délégué départemental des sports et d'éducation physique	20 000	Commune	-
			Organiser les compétitions sportives. (FESTI, championnat des vacances.)	Commune	Délégué départemental des sports et d'éducation physique	20 000	Commune	-
TOTAL						1 060 000		

CADRE LOGIQUE DES INTERVENTIONS DANS LA COMMUNE DE TOULOUM

Objectifs spécifiques	Résultats attendus	Indicateurs de résultat	Activités à entreprendre	Responsables	Partenaires /Appui technique	Coût estimatifs	Source de financement	
Secteur: TOURISME								
Problème Central: DIFFICULTE DE PROMOTION DU TOURISME.								
Objectif global: PROMOUVOIR LE TOURISME.								
Valoriser le potentiel touristique communal	Sites touristiques créés et ou aménagés	L'existence des sites touristiques aménagés sur la carte de la commune de Touloum	identifier les sites touristiques	Commune	Délégué départemental du tourisme	100 000	Commune	MINTOUR
			Mobiliser les ressources	Commune	Délégué départemental du tourisme	-	Commune	MINTOUR
		Le nombre des sites aménagés et de structure d'accueil existant	Créer et ou aménager les sites touristiques et loisirs	Commune	Délégué départemental du tourisme	5 000 000	commune	MINTOUR
Développer les activités au niveau local (galerie, art, musée, structures d'accueil et de loisirs)	Les activités touristiques sont développées	Le nombre de touristes et les efforts de promotion vérifiables; dépliants, support audiovisuel Réserves foncières existantes	Vulgariser les sites touristiques Organiser des soirées récréatives Construire des structures d'accueil et des commodités touristiques Constituer une réserve foncière pour les investissements touristiques	Commune	Délégué départemental du tourisme	5 000 000	Commune	MINTOUR
Promouvoir la destination touristique	Touloum passe de ville de transit à une ville d'escale	Le nombre de sites aménagés Festival culturel inscrit dans le Calendrier annuel	Mobiliser les ressources locales Organiser des festivals Support promotionnel Produire des dépliants, des affiches publicitaires, de musées d'arts etc.	commune	Délégué départemental du tourisme	1 000 000	commune	MINTOUR
TOTAL						11 100 000		

CADRE LOGIQUE DES INTERVENTIONS DANS LA COMMUNE DE TOULOUM

Objectifs spécifiques	Résultats attendus	Indicateurs de résultat	Activités à entreprendre	Responsables	Partenaires /Appui technique	Coût estimatifs	Source de financement	
Secteur: EMPLOI ET FORMATION PROFESSIONNELLE								
Problème Central: DIFFICULTE D'ACCES A L'EMPLOI ET A LA FORMATION PROFESSIONNELLE.								
Objectif global: FACILITER L'ACCES A L'EMPLOI ET A LA FORMATION PROFESSIONNELLE A L'HORIZON 2035.								
Créer, construire et équiper un centre de formation professionnelle.	Un Centre de formation créé et fonctionnel	L'existence d'un centre de formation professionnelle à Touloum.	Faire une demande de création d'un centre de formation professionnel et choisir un site conforme aux normes d'un établissement.	Commune	Dél.dép formation professionnelle	20 000	Commune	MINTOUR
			Mobiliser les ressources pour rendre le centre opérationnel	commune	Population	10 000 000	Commune	-
Favoriser l'accès à l'emploi.	Accès facile à l'emploi. Publication des offres d'emploi	Nombre de diplômés employés après formation.	Se rapprocher des entreprises créatrices d'emploi	Commune	Dél.dép formation professionnelle	-	Commune	-
			Subventionner les personnes formées après sa sortie.	Commune	Dél.dép formation professionnelle	2 000 000	Commune	MINTOUR
TOTAL						12 020 000		

CADRE LOGIQUE DES INTERVENTIONS DANS LA COMMUNE DE TOULOUM

Objectifs spécifiques	Résultats attendus	Indicateurs de résultat	Activités à entreprendre	Responsables	Partenaires /Appui technique	Coût estimatifs	Source de financement	
Secteur: TRAVAIL ET SECURITE SOCIALE Problème Central: FAIBLE COUVERTURE SOCIALE DES TRAVAILLEURS. Objectif global: AMELIORER LA COUVERTURE SOCIALE DS TRAVAILLEURS A L'HORIZON 2035.								
Mettre les travailleurs en groupe en tenant compte des secteurs d'activités (syndicat)	les groupes de travailleurs sont mis en place	80% de sensibilisés sur la sécurité sociale	Sensibiliser les travailleurs sur la sécurité sociale et sur l'importance de groupe ou syndicat.	Commune	Dél. travail sécurité sociale	dép. et 50 000	Commune	MINTSS
		Les travailleurs sont regroupés en syndicat ou groupe.	Organiser les travailleurs en syndicat ou groupe.	Commune	Dél. travail sécurité sociale	dép. et 500 000	Commune	MINTSS
Vulgariser le code du travail, la convention N° 102 de l'OIT, les conventions collectives nationales de travail et toute la réglementation en matière de travail et sécurité sociale	Les conventions internationales de travail, les conventions collectives nationales t toute la réglementation en matière de travail et sécurité sociale e travail	90% des personnes sont affiliés à la CNPS ou adhérees aux mutuelles de santé et micro – assurance sociale	sensibiliser les travailleurs sur la convention internationale de travail n°102	Commune	Dél. travail sécurité sociale	dép. et 100 000	Commune	MINTSS
						650 000		

CADRE LOGIQUE DES INTERVENTIONS DANS LA COMMUNE DE TOULOUM

Objectifs spécifiques	Résultats attendus	Indicateurs de résultat	Activités à entreprendre	Responsables	Partenaires /Appui technique	Coût estimatifs	Source de financement	
Secteur : RECHERCHE SCIENTIFIQUE ET INNOVATION Problème Central : DIFFICULTE D'ACCES AUX RECHERCHES Objectif global : FACILITER L'ACCES AUX RECHERCHES A L'HORIZON 2035								
Créer, construire et équiper une antenne IRAD dans la commune de Touloum	L'antenne de recherche créée et fonctionnelle dans la commune.	L'existence d'une antenne qui vulgarise les produits des recherches dans la commune	Faire une demande de création et soumettre au PCA-IRAD copie au DG-IRAD	Commune	Délégation départementale des recherches scientifiques et de l'innovation	20 000	commune	MINMIDT
			Rendre opérationnelle l'antenne IRAD	Commune	Délégation départementale des recherches scientifiques et de l'innovation	3 000 000	commune	MINMIDT
Faire affecter le personnel à l'antenne IRAD de Touloum	L'antenne dispose d'un personnel permanent et qualifié	Au moins un agent disponible au service de l'antenne.	Faire une demande d'affectation du personnel à l'antenne IRAD	Commune	Délégation départementale des recherches scientifiques et de l'innovation	20 000	commune	MINMIDT
TOTAL						3 040 000		

CADRE LOGIQUE DES INTERVENTIONS DANS LA COMMUNE DE TOULOUM

Objectifs spécifiques	Résultats attendus	Indicateurs de résultat	Activités à entreprendre	Responsables	Partenaires /Appui technique	Coût estimatifs	Source de financement	
Secteur : MINES ET DEVELOPPEMENT INDUSTRIEL								
Problème Central : DIFFICULTE D'ACCES AUX RESSOURCES MINIERES ET AU DEVELOPPEMENT INDUSTRIEL.								
Objectif global : FACILITER L'ACCES AUX RESSOURCES MINIERES ET AU DEVELOPPEMENT INDUSTRIEL A L'HORIZON 2035.								
Faire une étude de détection des mines	Minerais éventuels détectés.	L'échantillon prélevé des minerais pour analyse au laboratoire agréé	Rechercher un spécialiste dans le domaine. Obtenir un permis de recherche délivré par le MINMIDT	Commune	Délégué départemental des mines et du développement technologique	500 000	Commune	-
			Identifier les sites de recherche.	Commune	Délégué départemental des mines et du développement technologique	100 000	Commune	MINMIDT
			Mobiliser les ressources.	Commune	Délégué départemental des mines et du développement technologique	-	Commune	MINMIDT
Favoriser l'exploitation des minerais.	Minerais disponibles dans la commune	Implantation d'une société d'exploitation minière dans la commune.	Faire exploiter les minerais -Obtenir des autorisations d'exploitation délivrées par le MINMIDT	Commune	Délégué départemental des mines et du développement technologique	100 000	Commune	MINMIDT
			Se connecter au circuit de commercialisation	Commune	Délégué départemental des mines et du développement	-	commune	MINMIDT

Plan Communal de Développement de Touloum

			pour la vente des minerais.		technologique			
Favoriser l'exploitation des substances de carrière artisanale	Substances de carrière disponibles (argile, latérite)	- Existence des sites de carrière Enregistrement des exploitants des carrières artisanales dans les registres au niveau de la DD IMIDT	- Identifier les sites d'exploitation des carrières - Exploiter les carrières artisanales conformément à la réglementation en vigueur	Commune	Délégué départemental des mines et du développement technologique	200 000	commune	MINMIDT
Susciter une étude de création d'une industrie dans la commune de Touloum	Matières premières abondante dans la commune	Existence d'une industrie dans la localité.	-Augmenter la production des matières premières dans la localité - Mobiliser les ressources -Sensibiliser les populations, élites et opérateurs économiques -Valoriser les ressources locales	Commune	Délégué départemental des mines et du développement technologique	50 000	Commune	MINMIDT
TOTAL						950 000		

CADRE LOGIQUE DES INTERVENTIONS DANS LA COMMUNE DE TOULOUM

Objectifs spécifiques	Résultats attendus	Indicateurs de résultat	Activités à entreprendre	Responsables	Partenaires /Appui technique	Coût estimatifs	Source de financement	
Secteur : POSTE ET TELECOMMUNICATION								
Problème Central : DIFFICULTE D'ACCES A UNE COMMUNICATION DE QUALITE								
Objectif global : FACILITER L'ACCES A UNE COMMUNICATION DE QUALITE A L'HORIZON 2035								
Faciliter la connexion aux réseaux téléphoniques	Connexion téléphonique facilitée et adaptée	Absence de perturbation du réseau	Faire de demande d'implantation des antennes téléphoniques	Commune	Dél. dép. PT	-	Commune	MINPT
			Faire installer les antennes relais.	Commune	Dél. dép. PT	50 000 000	Commune	MINPT
			Entretien des antennes					
Faciliter l'accès aux nouvelles technologies de l'information et de la télécommunication.	Accès aux nouvelles technologies de l'information et de la communication facilité.	Présence d'un cyber café avec connexion internet existence d'une télé centre dans la commune	Rapprocher la fibre optique Installation des cybers café. Créer et construire une télé centre à Touloum	Commune	Dél. dép. PT	100 000 000	Commune	MINPT
TOTAL						150 000 000		

CADRE LOGIQUE DES INTERVENTIONS DANS LA COMMUNE DE TOULOUM

Objectifs spécifiques	Résultats attendus	Indicateurs de résultat	Activités à entreprendre	Responsables	Partenaires /Appui technique	Coût estimatifs	Source de financement	
Secteur : COMMUNICATION								
Problème Central : DIFFICULTE D'ACCES A L'INFORMATION ET AU SIGNAL DES MEDIAS								
Objectif global : FACILITER L'ACCES A L'INFORMATION ET AU SIGNAL DES MEDIAS A L'HORIZON 2035								
Créer un pool ou une cellule de communication dans l'espace communal de Touloum	Les informations sur la réalisation de la commune sont publiées et affichées	Disponibilité des journaux, bulletin d'information magazines, dépliants et extraits de discours	Publier régulièrement des bulletins d'information sur la commune	Commune	Délégué régional de la communication	20 000	Commune	MINCOM
Faciliter l'archivage au sein de la commune	Accès facile aux archives	Disponibilité des archives	Inventorier les documents de la commune	Commune	-	50 000	Commune	-
			Collecter et arranger les documents dans une étagère dans une salle	Commune	-	-	Commune	-
Créer une bibliothèque au sein de la commune	Accès difficile aux livres et autres documents	Livres et autres documents disponibles à la bibliothèque Fréquentation de la bibliothèque	Mobiliser les ressources pour l'achat des documents	Commune	-	50 000	Commune	-
			Construire et équiper la bibliothèque	Commune	-	2 000 000	Commune	-
TOTAL						2 120 000		

CADRE LOGIQUE DES INTERVENTIONS DANS LA COMMUNE DE TOULOUM

Objectifs spécifiques	Résultats attendus	Indicateurs de résultat	Activités à entreprendre	Responsables	Partenaires /Appui technique	Coût estimatifs	Source de financement	
Secteur : ENSEIGNEMENT SUPERIEUR								
Problème Central : DIFFICULTE D'ACCES A L'ENSEIGNEMENT SUPERIEUR								
Objectif global : FACILITER L'ACCES A L'ENSEIGNEMENT SUPERIEUR A L'HORIZON 2035								
Favoriser l'accès des jeunes à l'université	L'accès des jeunes à l'université est facile	- Les étudiants accèdent facilement aux études universitaires	- Subventionner les droits universitaires - Réduire les frais universitaires - prendre en charge les étudiants	Commune	Elites	2000 000	Commune	parents
Créer une bibliothèque aux étudiants	Une bibliothèque est créée et disponible pour les étudiants	- Une bibliothèque est fonctionnelle - Contribution de population disponible	- Faire une demande de financement de la bibliothèque et soumettre aux partenaires - Mobiliser les élites locales	Commune	Elites	20 000	commune	MINESUP
Mettre en place un cercle de réflexion des étudiants	- Un cercle de réflexion des étudiants mis sur place dans la commune	Les étudiants sont présents dans un cercle de réflexion	- Sensibiliser les étudiants à se regrouper dans un cercle	commune	-	50 000	Commune	-
TOTAL						2 070 000		

CADRE LOGIQUE DES INTERVENTIONS DANS LA COMMUNE DE TOULOUM

Objectifs spécifiques	Résultats attendus	Indicateurs de résultat	Activités à entreprendre	Responsables	Partenaires /Appui technique	Coût estimatifs	Source de financement	
Secteur: DEVELOPPEMENT URBAIN ET HABITAT. Problème Central: ACCES LIMITE AUX SERVICES DE L'URBANISME ET DE L'HABITAT. Objectif global: AMELIORER LE CADRE DE VIE DES POPULATIONS URBAINES								
Faciliter l'accès aux services administratifs	Services administratifs créés et fonctionnels	- nombre des services existants dans la commune	Créer des services administratifs Faire les demandes de construction des locaux pour les services	Commune	Dél. dép. DUH	10 000 000	Commune	MINDUH
Améliorer la promotion des matériaux locaux	La sécurité des bâtiments est améliorée	Au moins une maison en dur dans chaque concession	Sensibiliser les élites et les populations sur la construction des maisons confortables	Commune	Dél. dép. DUH	2 000 000	Commune	MINDUH
Rendre la ville plus propre et attrayante	La ville est propre et devient une curiosité	Un plan d'urbanisme est disponible dans la commune Un plan de lotissement est disponible	Elaborer un plan d'urbanisation des agglomérations Elaborer un plan d'occupation des sols	Commune	Dél. dép. DUH	500 000	Commune	MINDUH
		Nombre de panneaux publicitaires Nombre de bancs publics Nombre de carrefour aménagés	Implanter les panneaux publicitaires Aménager les bancs publics Aménager les carrefours Saotsai, Touloum et Bizili Canaliser les eaux Renforcer l'hygiène et la	Commune	Dél. dép. DUH	2 000 000	commune	MINDUH

Plan Communal de Développement de Touloum

		Existence des canaux fonctionnels	salubrité publique					
TOTAL						14 500 000		

COUT TOTAL: 1 256 430 000

6.3-Développement de l'économie locale

L'économie locale de la commune de Touloum peut être analysée dans trois secteurs à savoir, le secteur primaire, le secteur secondaire, le secteur tertiaire.

Le secteur primaire renvoie aux activités agricoles, d'élevage et d'artisanat. L'agriculture est l'activité la plus pratiquée étant donné que la quasi-totalité des populations la pratique. Les travaux agricoles sont exécutés manuellement. Toutefois, les techniques agricoles tendent à se moderniser avec l'utilisation par certains agriculteurs des charrues, charrettes et bœufs pour le labour. Les spéculations rencontrées sont entre autres le niébé, le mil, le sorgho/Muskwari, le fonio, l'arachide, le melon et coton. La riziculture est pratiquée principalement dans le Lawanat de Kofidé. Quoiqu'il existe une multitude d'espèces animales élevées, (les espèces bovine, caprine, ovine, porcine, la volaille et les félins), l'élevage des bovins, des caprins et des ovins est le plus pratiqué. L'activité artisanale est assez développée dans l'espace communal. Ces activités sont principalement liées à la fabrication des canaries, de calebasse, des paniers, des tamtams, des tambours, des mortiers et du matériel agricole artisanal (les manches des houes, des machettes...etc.). A cela, s'ajoutent le tissage des nattes et autres tenues traditionnelles.

Le secteur secondaire est peu développé à Touloum faute d'industrie. Cependant les activités menées avec les autres acteurs comme la SODECOTON et la présence des moulins dans l'espace communal peuvent à juste titre faire parler dudit secteur. La SODECOTON appuie ses planteurs dans le labour des parcelles à cultiver, les pourvoit en intrant et leur offre des magasins de stockage, puis assure la commercialisation dudit coton.

Le secteur tertiaire quant à lui regroupe toutes les activités ne relevant ni du primaire ni du secondaire. Entre autres corps de métier du secteur tertiaire on peut citer les moto taximen, les vendeuses de bil-bil, les exploitants des débits de boisson, les cordonniers, les vendeurs de carburant, les couturiers, les bouchers, les exploitants des clubs vidéo, les exploitants de call-box, les rôtisseurs de viande...etc. Tous les acteurs de ces secteurs d'activités sont organisés en fonction de leur corps de métiers Tableau N°18.

Secteur	Potentialités	Axes stratégique / objectifs	Actions à entreprendre	AGR possibles	Emplois probables
Agriculture	Existence de plusieurs spéculations Existence des terres agricoles Fabrication locale du matériel agricole	Augmenter la production agricole	Restauration des sols pauvres Approvisionnement des producteurs en semences améliorées Affectation des techniciens agricoles pour l'encadrement des producteurs	Champs communautaires	Commercialisation des produits agricoles
Elevage	Présence de	Améliorer la production animale et	l'affectation des zootechniciens pour encadrer les	Culture des plantes	Exploitation des Champs fourrager

Plan Communal de Développement de Touloum

	quelque herbe fourragère et de plusieurs federbias	halieutique	éleveurs	fourragères Ouverture d'une pharmacie vétérinaire Mise sur pied d'une marre à bétail	Gestion des marres à bétail payantes
Commerce	Présence de la route nationale Existence d'un marché hebdomadaire	Augmenter la rentabilité de l'activité commerciale	Construction des magasins et hangars	Subventions des commerçants	Travaux de constructions de hangars et magasins
Petites et moyennes entreprises Economie sociale et Artisanat	Diversité des corps de métiers Existence d'un marché hebdomadaire	Faciliter la promotion des activités économiques et artisanales à la base	Structuration et Organisation des cibles en GICs, GIEs et coopératives	Subvention des artisans	Activités de sensibilisation et de renforcement des capacités
Transports	Passage de la route nationale	Faciliter l'accès aux moyens de transports	identification et sensibilisation des transporteurs création et construction des gares routières à Touloum, Saotsaï et Bizili	Mise en circulation des moto et taxi urbain et inter urbain	Chauffeur de véhicule Moto taximen
Tourisme	Présence des lacs Porhi et Mantidar	Promouvoir le tourisme	Identification des sites touristique Création et aménagement des sites touristiques	Organisation des festivals culturels	Production des supports promotionnels pour les touristes

Plan Communal de Développement de Touloum

Bien qu'il n'existe pas de structure financière fiable pour encourager l'épargne et appuyer les caisses villageoises, d'où la difficulté d'épargner et d'envisager d'importants projets, nous pouvons cependant identifier un nombre important d'organisation favorable à donner une impulsion considérable au développement de l'économie locale. Il s'agit entre autres des organisations recensés dans le tableau ci-dessous :

Tableau 19 : Organisations socioprofessionnelles et institutions communautaires de la commune de Touloum

Villages	N°	Organisations	Statuts	Effectifs			Domaines d'intervention	Appuis reçus	Responsables et contacts
				H	F	T			
Touloum centre	01	BICHARE DE Touloum	GIC	12	5	17	Agriculture Elevage	-	-
	02	GIC Taijague	GIC			09	-/-	-	-
	03	Dj Fago	Groupe			12	-/-	--	-
	04	GIC BESEO	GIC			15	-/-	-	-
	05	GIC KIFIDI	Groupe			18	-/-	-	-
	06	GIC KITIMA	GIC			23	-/-	-	-
	07	GIC DJERENGUE SEPELE	GIC			13	-/-	-	-
	08	TOULOU BOUTOU APEE	GIC			10	-/-	-	-
	09	BAOWAY RING	GIC			11	-/-		

Plan Communal de Développement de Touloum

Villages	N°	Organisations	Statuts	Effectifs			Domaines d'intervention	Appuis reçus	Responsables et contacts
				H	F	T			
	10	GIC FADERE	GIC			05	-//-	-	-
	11	GIC YALEGUE	GIC			120	-//-	-	-
	13	GIC LALEGARE	GIC			08	-//-	-	-
	14	GIC TILALE	GIC			25	-//-	-	-
	19	GIC TICAM LAMIDO	GIC			29	Agriculture	-	-
	20	LAADO DOUKWA	GIC			09	Agriculture	-	-
	21	GIC GRAIHONTRDJAG AI	GIC			21	Agriculture	-	-

6.4- Coût estimatif du PCD (Tableau N° 20) :

N°	SECTEURS	COUTS
1	COMMERCE	11 050 000
2	EDUCATION DE BASE	155 820 000
3	EAU ET ENERGIE	72 060 000
4	ELEVAGE PECHEES ET INDUSTRIES ANIMALES	76 590 000
5	ENSEIGNEMENT SECONDAIRE	519 400 000
6	SANTE	167 200 000
7	ADMINISTRATION DECENTRELISATION ET MAINTIEN DE L'ORDRE	10 100 000
8	AFFAIRES SOCIALES	390 000
9	TRAVAUX PUBLIQUES	5 150 000
10	DOMAINE ET AFFAIRES FONCIERES	2 150 000
11	CULTURE	3 020 000
12	JEUNESSE	5 100 000
13	SPORT ET EDUCATION PHYSIQUE	1 060 000
14	FORET ET FAUNE	8 100 000
15	ENVIRONNEMENT ET PROTECTION DE LA NATURE	3 150 000
16	TRANSPORT	3 400 000
17	PETITES ET MOYENNES ENTREPRISES ECONOMIE SOCIALE ET ARTISANAT	6 100 000
18	TOURISME	10 100 000
19	TRAVAIL ET SECURITE SOCIALE	650 000
20	MINES ET DEVELOPPMENT INDUSTRIEL	950 000
21	RECHERCHE SCIENTIFIQUE ET INNOVATION	3 040 000
22	PROMOTION DE LA FEMME ET DE LA FAMILLE	2 300 000
23	DEVELOPPEMENT URBAIN ET HABITAT	14 500 000
24	COMMUNICATION	2 120 000
25	ENSEIGNEMENT SUPERIEUR	2 070 000
26	EMPLOI ET FORMATION PROFESSIONNELLE	12 020 000
27	AGRICULTURE	8 840 000
28	POSTE ET TELECOMMUNICATION	150 000 000
TOTAL		1 256 430 000

La capacité de la commune de Touloum à mobiliser les ressources nécessaires ci-dessus déterminera la dynamique de mise en œuvre de ce plan. Raison pour laquelle la commune devra accroître ses recettes propres avant de solliciter les financements extérieurs. Pour ce faire, un accent doit être mis sur l'amélioration des performances de celle-ci. Parmi les performances à améliorer figurent en bonne place celle relative au renforcement des capacités financières de ladite commune en passant par l'amélioration de ses ressources humaines et matérielles, sans exclure ses relations de partenariat avec d'autres acteurs de développement et bailleurs de fonds. Le montant nécessaire s'élève à **1 256 430 000** Fcfa (Un milliard sept cent treize millions trois cent soixante douze mille francs) environs.

PROGRAMMATION

7-PROGRAMMATION

7.1 Présentation des sources de financement et leurs circuits de mobilisation

Les sources de financement ont été présentées par Monsieur le Maire, sur la base des financements encore en négociation, pour la majorité, auprès des autres partenaires au développement, son plan de campagne pour l'année 2011 étant mis de côté, les projets y retenus ne devant pas être exécutés à l'exception de l'entretien de la voirie. Entre autres partenaires intervenant dans la commune de Touloum, il y'a le FEICOM, le PNDP, le PDR-EN, la FONDATION BETHLEEM, l'Etat à travers le BIP, la GIZ, la SNV. Par ailleurs, on note que la commune a engagé une négociation fructueuse avec le PLAN CAMEROUN dans la diversification de ses ressources. Cependant le type d'appuis à apporter par PLAN reste encore à déterminer, aucune convention n'ayant encore été signée au mois de novembre lors de la rédaction du présent plan. Le montant mobilisable par la commune de Touloum au coté du PNDP pendant l'année en cours (exercice 2011) est de 100.000.000 de Fcfa destinés à la réalisation de projets sociaux.

Tableau N°21 : Ressources mobilisables de la commune

Source de financement	Montant	Observation
BIP	38 506 800	estimation faite au vue des investissements à réaliser
PDR-EN	610 000 000	La commune contribuera de 10% pour la réalisation de chaque projet
Recettes propres	13 954 827	valeur maximale approximatives des recettes des impôts locaux, taxes et autres produits et profits divers de la commune
FEICOM	220 000 000	-
FONDATION BETHLEEM	25 000 000	-
PNDP	100 000 000	-
GIZ	-	à déterminer
SNV	50 000 000	-
Total	1 057 461 627	

La programmation opérationnelle des actions à entreprendre dans la commune de TOULOUM s'est faite en présence de tous les acteurs sociaux à savoir L'administration représentée par le Sous-préfet, l'exécutif municipal, les conseillers municipaux, les SDE représentés au niveau local et ainsi que les chefs traditionnels, grâce à la facilitation de l'OAL CERAD. Avant de procéder à ladite programmation d'activités, l'on a identifié les différentes sources de financement de la commune et leur circuit de mobilisation. Celles-ci ont été fournies par Monsieur le Maire, sur la base des financements encore en négociation, pour la majorité, auprès des autres partenaires au développement, son plan de campagne étant mis de côté, les projets y retenus ne devant pas être exécutés à l'exception de l'entretien de la voirie. Entre autres partenaires intervenant dans la commune de Touloum, Il y'a le FEICOM, le PNDP, le PDR-EN, la FONDATION BETHLEEM, le BIP, la GIZ, la SNV . Par ailleurs, on note que la commune a engagé une négociation fructueuse avec le PLAN CAMEROUN dans la diversification tant de ses partenaires que de ses ressources. Cependant le type d'appuis à apporter par ce dernier reste encore à déterminer, aucune convention n'ayant encore été signée au moment où nous réalisons cette programmation.

7 2- Détermination des axes prioritaires sur la base des projets prioritaires des villages et de l'espace urbain

Compte tenu des priorités exprimées par les populations bénéficiaires et des moyens mobilisables, il a été convenu que les principaux axes sur lesquels les projets devraient être réalisés sont d'ordres sociaux, à savoir :

- Le secteur Eau et Energie ;
- Le secteur santé ;
- Le secteur Education de base ;
- Le secteur des enseignements secondaires ;
- Le secteur des affaires sociales ;
- Le secteur des travaux publics ;
- Le secteur de la promotion de la femme et de la famille.

En dehors des secteurs sociaux ci-dessus cités on a également parlé des secteurs de production à savoir le secteur de l'agriculture et le secteur de l'élevage des pêches et des industries animales ou les besoins ont été exprimés dans chacun de ces secteurs dans tous les villages de la commune.

Les besoins exprimés dans ces secteurs sont budgétisés dans le cadre des dépenses à moyen terme ci-dessous.

7.3 -Cadre de Dépenses à Moyen Terme (CDMT) des projets prioritaires de la commune de Touloum

La démarche méthodologique appliquée pour élaborer le CDMT ci dessous consistait à examiner les comptes administratifs et de gestion des trois dernières années afin de dégager la moyenne des ressources financières utilisées par la commune de Touloum. Ainsi, pour rendre perceptible la vision du développement pour les années 2011,2012 et 2013, ladite commune s'est dotée d'un cadre de dépenses à moyen Terme, avec la participation active des personnes ressources, de l'exécutif et des conseillers municipaux, sous l'appui technique du CERAD

organisme chargé d'accompagner la commune de Touloum dans l'élaboration de son PCD. L'interaction entre les conseillers a conduit à la priorisation par pair des actions à mener. Toutefois, l'éligibilité d'un projet prenait en compte un certain nombre de critères (les critères d'urgence, de mobilisation, ...etc.). Au terme des travaux de l'atelier de programmation, les résultats desdits travaux qui ont été restitués et validés en plénière se présentent comme suit :

Tableau N° 22 : Cadre des dépenses a moyen terme 2011, 2012,2013 (CDMT) des projets prioritaires de la commune de Touloum

PROJET	COUTS	SOURCE DE FINANCEMENT	LIEU D'IMPLANTATION	ANNEE DE REALISATION			PARTENAIRES	OBSERVATIONS/ CONDITIONNALITES
				2011	2012	2013		
EAU ET ENERGIE								
Projet de construction de 08 forages avec fosse de récupération des eaux souillées et clôture	64 000 000	PDR COMMUNE	Gazawa Saotsaï Kaoya Kapla Touloum centre Bardouki Bisseo	X			MINEE	la commune devra contribuer à concurrence de 10% du montant global du projet
projet de construction d'un forage	8 000 000	B.I.P	Kaoya	X				R.A.S
Projet d'électrification rurale		FEICOM	Tout l'espace communal	X				En cours de réalisation
projet de construction de 06 forages	48.000.000	Commune	Dandebalé E.p GII Touloum Gordjo		X			Le moment venu la commune va rechercher les financements pour la réalisation
			Krimhong Lawang Horlong			X		

Plan Communal de Développement de Touloum

EDUCATION DE BASE								
Projet de construction et équipement d'un bloc de 2 salles de classe avec latrines et 02 bacs à ordures dans chacune des écoles citées	160 000 000	FEICOM COMMUNE	EP Balane R EP Bardouki EP Kambraké EP Gueguelegue EP Porgal EP Saotchai EP Rawane EP Lalépagué EP Dandibalé EP Touloum Boutou	X			MINEDUB	R A S
projet de construction de 20 blocs de 2 salles de classes avec latrines et 02 bacs à ordures	320 000 000	PDR COMMUNE	Espace communal de Touloum	X				la commune devra contribuer à concurrence de 10% du montant global du projet
Projet de construction de 02 blocs de 02 salles classes	32 000 000	B.I.P	Kaoya Golondakri	X				R A S
Projet de fabrication de 72 tables bancs	1. 800 000	B.I.P	Kaoya Golondakri	X				R A S
projet de fabrication de 06 bureaux des maîtres	500 000	B.I.P	Ecoles nécessiteuses	X				R A S
Projet de fabrication	3.060.000	B.I.P	Ecoles	X				R A S

Plan Communal de Développement de Touloum

des tables bancs			nécessiteuses					
Projet de distribution du paquet minimum	7 096 800	MINEDUB	Toutes les écoles publiques primaires	X				R A S
-Projet de construction d'un bloc de 02 salles de classe avec latrine :	18.000.000	Commune	OURO- DAWADI		X			Le moment venu la commune va rechercher les financements pour la réalisation
- Projet de construction et d'équipement d'une école maternelle :	25.000.000	Commune	TOULOUM		X			
-Projet de fabrication de 133 tables bancs		Commune	Ecoles nécessiteuses			X		
ELEVAGE PECHE ET INDUSTRIES ANIMALES								
projet de réalisation de 02 marres d'abreuvement	50 000 000	S.N.V COMMUNE	Golondakri Mantidar	X			MINEPIA	R A S
Projet d'aménagement du Lac de Porhi	100 000 000	P.N.D.P	Canton Bizili	X				R A S
ENSEIGNEMENTS SECONDAIRES								

Plan Communal de Développement de Touloum

Projet de construction et d'équipement de 02 salles de classe avec latrine	20.680.000	COMMUNE	CETIC TOULOUM		X		MINESEC	R A S
SANTE PUBLIQUE								
Projet de construction et d'équipement d'un C.S.I	50.000.000	COMMUNE	KABLA			X	MINSANTE	R A S
Projet de construction et d'équipement d'un bloc maternité	50.000.000	COMMUNE	CMA-TOULOUM			X		R A S
AFFAIRES SOCIALES								
Projet d'achat de 05 tricycles	375.000	COMMUNE	Tout l'espace communal		X		MINAS FONDATION BETHEEM	R A S
Projet d'appui à la construction du C P J F	1.000.000	COMMUNE	C P J F MISSION CATHOLIQUE TOULOUM		X			R A S
Projet de distribution des dons	1 000 000	COMMUNE	Tout l'espace	X				R A S

Plan Communal de Développement de Touloum

alimentaires aux personnes du 3 ^{ème} âge			communal					
Projet d'établissement des actes de naissance	25 000 000	Fondation Bethleem	Tout l'espace communal	X				Voir document de projet
PROMOTION DE LA FEMME ET FAMILLE								
Projet de formation des formateurs du centre d'alphabétisation	510 000	COMMUNE	GAZAWA (BIZILI)			X	MINPROFF	R A S
Projet d'aides et de secours	250 000	MINAS	Couches vulnérables	X				R A S
Projet d'appui à la construction du centre d'alphabétisation	945 000	commune	GAZAWA (bizili)			X		R A S
DEVELOPPEMENT URBAIN ET HABITAT								
Projet d'aménagement de la voirie municipale	60 000 000	Commune	Espace urbain		X		MINDUH	R.A.S
TRAVAUX PUBLICS								

Plan Communal de Développement de Touloum

Etude de faisabilité en vue du traçage des routes de la commune	10 000 000	COMMUNE	Espace communal			X	MINTP	R A S
Reprofilage simple	1 500 000	COMMUNE	Espace urbain			X		R A S
TOTAL	1 058 716 800							

7.4- Cadre sommaire de gestion environnementale du CDMT

Les politiques de sauvegarde environnementale et sociale ont pour but de rassurer les uns et les autres que tous les investissements réalisés ou à réaliser ne sont pas nocifs pour les tiers et pour l'environnement.

Le Cadre Sommaire de Gestion Environnementale de la commune de Touloum s'est fait sur la base du CDMT. Il se présente sous forme de tableau à plusieurs colonnes et prend en compte les types de microprojets retenus, les principaux impacts que peuvent occasionner ces microprojets, les mesures à prendre pour atténuer les effets de ces projets sur l'environnement, les coûts afférents et les responsabilités assignées aux parties prenantes.

Pour la mise en œuvre des projets identifiés dans le CDMT de la commune de Touloum, une marge de 10% est prévue pour la réalisation des microprojets environnementaux. Les mesures environnementales dorénavant prises en compte dans l'élaboration des microprojets sociaux de ladite commune sont entre autres :

- la construction des latrines, la fabrication des bacs à ordures, la plantation des arbres d'ombrages et d'alignement dans les projets de construction des salles de classe et d'hôpitaux;
- la construction des fosses d'incinération des déchets solides et liquides dans les projets de construction de CSI;
- la construction des fosses de récupération des eaux souillées dans les microprojets hydrauliques ;
- ... etc.

7.4.1-Principaux impacts potentiels et mesures d'atténuation envisageables

La réalisation de projets du PCD de la commune de Touloum pourra certainement avoir des impacts sur l'environnement dans lequel les projets seront implantés. Ainsi, il apparaît urgent de chercher les voies et moyens possibles pour corriger les problèmes avant que ces problèmes ne se propagent, ou ne deviennent grave et coûteux pour la commune dans l'espace et dans le temps. Ceux-ci pourront entraîner des conséquences plus ou moins négatives ou positives. C'est pourquoi, les mesures envisageables seront intégrées dans les coûts des microprojets.

TABLEAU N°23: Principaux impacts et mesures environnementales envisageables

Types de projet	période			Principaux impacts sociaux ou environnementaux		Mesures environnementales d'atténuation envisageables	IOV / sources de vérification
	Avant le projet	Pendant les travaux	Après les travaux	Impacts négatifs possibles	Impacts positifs possibles		
Construction des forages	<ul style="list-style-type: none"> - Obtention acte de donation du site dans le cas où un individu cède sa portion de terrain ou titre foncier - Compensation des personnes affectées conformément aux dispositions du PDIR (Identification nombre de familles ou personnes touchées, les compensés et réinstallés) 	<ul style="list-style-type: none"> -Respect des règles de sécurité au chantier (port de masques, bottes) et arrosage du chantier -Mettre en place les bacs de récupération des huiles de vidange Mettre en place panneaux de signalisation du chantier 	<ul style="list-style-type: none"> Reboisement autour de l'ouvrage Prévoir un réseau simplifié d'assainissement des eaux de pluie 	<ul style="list-style-type: none"> -Conflit dans le choix du site -Risque de stagnation des eaux autour des forages -Accident divers lié aux travaux -Risque lié à l'implantation de l'espace -Risque lié aux objets non bio dégradables générés du fait de l'exploitation de l'ouvrage 	<ul style="list-style-type: none"> -Diminution des maladies hydriques -Réduction de pénibilité de l'approvisionnement en eau potable -Renforcement de la dynamique de la population à travers la mobilisation de la contre partie -Amélioration des conditions de vie des populations 	<ul style="list-style-type: none"> -Acte de donation du site -Dédommagement des concernés -Assainissement : construction d'une clôture de protection plus canalisation plus bac de rétention -COGES de point d'eau -Respect des règles de sécurité dans les chantiers de construction de forages (port de cache-nez, casque, botte, gant) -Reboisement autour des forages 	<ul style="list-style-type: none"> Visite du site d'installations des familles réinstallées Copies décharges des frais des dommages Nombres de plants mis en place dans le site
Construction des salles de classe et centre de santé,	<ul style="list-style-type: none"> - Obtention acte de donation du site dans le cas où un individu 	<ul style="list-style-type: none"> respect des règles de sécurité au chantier (port de 	<ul style="list-style-type: none"> - Remise en état les zones d'emprunts -reboisement 	<ul style="list-style-type: none"> -Destruction de la micro biodiversité -Impacts liés aux objets solides générés par les 	<ul style="list-style-type: none"> -Amélioration des conditions de travail -Amélioration des revenus des populations locales 	<ul style="list-style-type: none"> -Prévision des bacs à ordures -Prévision des latrines et incinérateurs pour les 	<ul style="list-style-type: none"> Nombres des bacs fabriqués et placés autour des infrastructures

Plan Communal de Développement de Touloum

<p>maison de promotion de la jeune fille,</p>	<p>cède sa portion de terrain ou titre foncier (Identification nombre de familles ou personnes touchées, les compensés et réinstallés</p>	<p>masques, bottes) et arrosage du chantier - Mettre en place panneaux de signalisation du chantier</p>	<p>des zones affectées - Prévision des bacs à ordures -Prévision des latrines, des incinérateurs pour les hôpitaux - Prévoir un réseau simplifié d'assainissement des eaux de pluie</p>	<p>établissements secondaires -Impacts liés aux produits liquides générés par les soins médicaux -Impacts liés aux déchets solides générés par les soins médicaux</p>	<p>par la main d'œuvre -proximité des infrastructures hospitalières -Diminution des maladies endémiques et épidémiques dans la localité -Amélioration du taux de scolarisation -Garantie acquise avec la construction des bâtiments en matériaux définitifs</p>	<p>hôpitaux - Prévoir le reboisement de l'espace -mettre les panneaux de signalisation dans les chantiers -Compensation de personnes affectées (identification du nombre de famille touchée et les compenser, les réinstaller) -Prévoir un réseau simplifié d'assainissement des eaux de pluies -Acte de donation du site -Respect des règles de sécurité au chantier -Port des cache-nez, bottes, gants, casques et arrosage du chantier</p>	<p>Nombres de latrines construits Nombres de plants mis en place Copie de l'acte de donation du site Nombres de panneaux de signalisation installés</p>
<p>Reprofilage de la route rurale</p>	<p>Identification nombre de familles ou personnes</p>	<p>Mettre en place panneaux de</p>	<p>Prévoir un réseau simplifié d'assainissement des eaux de</p>	<p>- Risques liés à l'acquisition des terres pour l'implantation du</p>	<p>Désenclavement des localités et développement des activités socio</p>	<p>- Obtention acte de donation du site dans le cas où un individu cède sa portion de</p>	<p>Copie des actes de donation Nombres de panneaux de</p>

Plan Communal de Développement de Touloum

	<p>touchées, les compensés et réinstallés</p> <p>Compensation des personnes affectées conformément aux dispositions du PDIR</p>	<p>signalisation du chantier</p> <p>-Mettre en place les bacs de récupération des huiles de vidange</p>	<p>pluie</p> <p>- Remise en état les zones d'emprunts</p>	<p>microprojet</p> <p>-Risques liés au Déplacement involontaire pour l'utilisation du site</p> <p>- Impacts liés à la pollution des huiles de vidanges de l'engin d'exhaure</p> <p>Perte des espèces ligneuses liée au dégagement du site</p> <p>- Augmentation de la prévalence des IST/VIH/SIDA, et éventuellement sur le braconnage</p> <p>- Risques d'accident dus aux travaux</p> <p>-Risques d'inondation et de stagnation des eaux autour de l'ouvrage</p>	<p>économiques</p> <p>Renforcement de la dynamique des populations à travers la mobilisation des fonds de contrepartie</p> <p>;</p> <p>- Amélioration de la gouvernance locale ;</p> <p>- Amélioration des revenus (main d'œuvre locale)</p>	<p>terrain ou titre foncier</p> <p>- Compensation des personnes affectées conformément aux dispositions du PDIR (Identification du nombre de familles ou personnes touchées, les compenser et réinstaller-</p> <p>sensibilisation des riverains de la route sur les IST/VIH/SIDA et le braconnage</p> <p>- Mettre en place les panneaux de signalisation du chantier</p> <p>- Prévoir un réseau simplifié d'assainissement des eaux de pluie</p>	<p>signalisation installés</p> <p>Nombres de plants mis en place</p> <p>Nombres de bacs de récupération des huiles de vidanges</p>
--	---	---	---	---	--	--	--

TABLEAU N°24: cadre/plan sommaire de gestion environnementale du CDMT

Dans le but de prendre en compte les mesures environnementales dans les projets, il est important d'adopter un plan sommaire de gestion environnementale dont le tableau. Ledit plan consiste simplement à préciser les acteurs, les coûts, les périodes et les indicateurs de suivi, pour chaque mesure environnementale envisagée, tel que indiqué dans le tableau ci-dessous.

7.4.2- Plan de gestion environnementale et sociale

Types de projets	Mesures environnementales	Tâches	Acteur de mise en œuvre	Périodes	Acteurs de suivi	Coûts	Observations
Microprojets de construction des forages	-Acte de donation du site	Rédaction de l'acte de donation du site	Chef du village	2011 (Novembre – décembre)	Conseil municipal	-	
	-Dédommagement des concernés	Dénombrement des personnes à déguerpir	Conseil municipal	Fin 2011	Mairie Délégation MINDAF	PM	
	-Assainissement	Etude des compensations des personnes à déplacer	Comité de concertation	Début 2012	Comité de suivi Délégation MINEE	PM	-
	construction d'une	Mobiliser les contres partis des acteurs pour l'achat des matériaux	Commune				

Plan Communal de Développement de Touloum

	<p>clôture de protection plus canalisation plus bac de rétention</p> <p>-COGES de point d'eau</p> <p>Reboisement autour des forages</p> <p>...Etc.</p>	<p>Mettre sur pied le COGES</p> <p>Formation des membres du COGES</p> <p>Acquisition des plans et mise en terre desdits plans</p>	PNDP	2012	<p>Commune</p> <p>Délégation</p> <p>MINEE</p>	PM	
<p>Construction des salles de classe et centre de santé, maison de promotion de la jeune fille,</p>	<p>-Prévision des bacs à ordures</p>	<p>Acquisition du matériel de fabrication des bacs à ordures</p> <p>Fabrication des bacs à ordures</p> <p>Choix des</p>	commune	2012	<p>Délégations</p> <p>MINEDUB</p> <p>MINSANTE</p> <p>MINPROFF</p>		

	<p>-Prévision des latrines et incinérateurs pour les hôpitaux</p> <p>- Prévoir le reboisement de l'espace</p> <p>- Compensation de personnes affectées</p>	<p>sites des latrines et des fosses d'incinération</p> <p>Construction des latrines et des fosses d'incinération</p> <p>Acquisition des plans, choix du site à reboiser et mise en terre desdits plans</p> <p>Identification des personnes à déguerpir Etude des compensations des personnes à</p>					
--	--	--	--	--	--	--	--

Plan Communal de Développement de Touloum

	(identification du nombre de famille touchée et les compenser, les réinstaller) - ...etc.	déplacer					
Reprofilage de la route rurale	- Compensation des personnes affectées conformément aux dispositions du PDIR (Identification nombre de familles ou personnes touchées, les compenser et réinstaller - sensibilisation des riverains de la route sur les IST/VIH/SIDA et le braconnage	Identification des personnes à déguerpir Etude des compensations des personnes à déplacer Concevoir les outils de sensibilisation Initier les caravanes de sensibilisation et parcourir les villages le	commune	2012	Délégation MINTP		

	<p>- Mettre en place les panneaux de signalisation du chantier</p> <p>- Prévoir un réseau simplifié d'assainissement des eaux de pluie</p> <p>...Etc.</p>	<p>long de la route</p> <p>Fabrication des panneaux de signalisation et installation sur la route</p>					
--	---	---	--	--	--	--	--

7.5- Plan d'Investissement Annuel (P I A)

Le Plan d'Investissement annuel de la commune de Touloum est un ensemble de projet en cours de négociation pour la majorité, et à réaliser dans les 06 prochains mois, le plan de campagne n'étant plus exécuté (bien qu'existant) à l'exception de l'entretien de la voirie municipale. Cet ensemble d'investissement pour lesquels la commune attend les financements peut se récapitulé comme suit:

Plan Communal de Développement de Touloum

Tableau N°25: Plan d'Investissement Annuel

PROJET	COUT UNITAIRE	COUT TOTAL	SOURCE DE FINANCEMENT	LIEU D'IMPLANTATION	PERIODE DE REALISATION	RESPONSABLES/ PARTENAIRES
---------------	--------------------------	-----------------------	----------------------------------	--------------------------------	-----------------------------------	--------------------------------------

Plan Communal de Développement de Touloum

Projet de construction et équipement d'un bloc de 02 salles de classe avec latrines et 02 bacs à ordures dans chacune des écoles citées	16 000 000	160 000 000	FEICOM COMMUNE	EP Balane R EP Bardouki EP Kambraké EP Gueguelegue EP Porgal EP Saotchaï EP Rawane EP Lalépagué EP Dandibalé EP Touloum Boutou	Dans les 06 prochains mois	COMMUNE MINEDUB
projet de construction de 20 blocs de 2 salles de classes avec latrines et 02 bacs à ordures	16 000 000	320 000 000	PDR COMMUNE	Espace communal de Touloum		COMMUNE MINEDUB
Projet de construction de 08 forages avec fosse de récupération des eaux souillées et clôture	8 000 000	64 000 000	PDR COMMUNE	Commune de Touloum		COMMUNE MINEE
Projet de construction de 02 blocs de 02 salles classes	16 000 000	32 000 000	B.I.P			COMMUNE MINEDUB
Projet de fabrication de 72 tables bancs	25 000	1. 800 000	B.I.P	Kaoya		COMMUNE MINEDUB
projet de construction d'un forage	8 000 000	8 000 000	B.I.P	Golondakri		COMMUNE MINEE

Plan Communal de Développement de Touloum

projet de fabrication de 06 bureaux des maîtres	80 000	500 000	B.I.P			COMMUNE MINEDUB
Projet de fabrication des tables bancs		3.060.000	B.I.P	Ecoles nécessiteuses		COMMUNE MINEDUB
projet de réalisation de 02 marres d'abreuvement	25 000 000	50 000 000	S.N.V COMMUNE	Golondakri Mantidar		COMMUNE MINEPIA
Projet d'aménagement du Lac de Porhi	100 000 000	100 000 000	P.N.D.P	Canton Bizili		COMMUNE MINEPIA MINTOUR
Projet de distribution des dons alimentaires aux personnes du 3 ^{ème} âge	1 000 000	1 000 000	Budget communal	Tout l'espace communal		COMMUNE MINAS
Projet d'établissement des actes de naissance		25 000 000	Fondation Bethleem	Tout l'espace communal		COMMUNE FONDATION BETHEEM
Projet de distribution du paquet minimum		7 096 800	MINEDUB	Toutes les écoles publiques primaires		COMMUNE
Projet d'aides et secours aux couches vulnérables		250 000	MINAS	Couches vulnérables		COMMUNE
Projet d'aménagement de la voirie		3 500 000	Budget communal	Centre urbain de la commune		MINDUH
Projet d'électrification rurale	-		FEICOM	Tout l'espace communal	en cours	MINEE COMMUNE
TOTAL	776 206 800					

7.6- Plan de passation des marches du PIA

7.6.1- Plan de Passation des marchés du PIA

La commune de Touloum comme toute autre collectivité territoriale décentralisée dispose d'un plan de passation des marchés. Un rappel du cadre général des marchés publics a été fait lors des travaux de planification, notamment les grands principes qui sous-tendent la commande publique. Ainsi qu'il s'agisse des marchés de travaux, des marché de fournitures ou des marchés de services, tout passe par un appel d'offre, où les soumissionnaires intéressés doivent apporter la preuve administrative de leur existence et la capacité matérielle et technique à pouvoir réaliser le travail attendu : confer « **article 17 du décret n° 2004/275 du 24 septembre 2004 portant Code des Marchés Publics** » Pour la procédure de sélection du prestataire les règles relevant du code du marché public sont appliquées, sous le contrôle de l'Agence de Régulation des Marchés Publics (ARMP) et du maître d'ouvrage.

Plan Communal de Développement de Touloum

Tableau 26 : Plan de passation des marchés du PIA

	Désignation		Financement	Imputation	Coût prévisionnel	Etat d'avancement	Type de procédure		Nbre AO	Disponibilité (examen DAO)	Signature	Convocation	Signature	Signature	rapport à l'ouverture	Convocations	Analyse des propositions	MO	Convocations
MINEDUB		Projet de construction de 02 salles de classes (EP BALANE R , BARDOUKI , KAMBRAGUI , GUELEGUE , PORGAL , SAOSTAI , RAWANE , LALEPAKI , DANDEBALE , TOULOU M BOUTOU)	FEICOM		220 000 000	DAO EN COURS	AONO												
				Publication des résultats	Elaboration projet de marché souscription	Saisie CPM (examen marché)	Convocation examen projet de	Correction	Signature de la lettre	Notification de la LC	Notification OS de	Reception provisoires	Reception definitive	Σ jours	Σ mois				
		Projet de construction de 02 salles de classes (EP BALANE R , BARDOUKI , KAMBRAGUI , GUELEGUE , PORGAL , SAOSTAI , RAWANE , LALEPAKI DANDEEBALE , TOULOU M BOUTOU)	FEICOM																

Plan Communal de Développement de Touloum

	Désignation	Financement	Imputation	Coût prévisionnel	Etat d'avancement	Type de procédure												
	MINEDUB	PDR -EN	10% du montant global	360 000 000	DAO EN COURS	AONO	Nbre AO	Disponibilité du DAO	Saisine CPM (examen DAO)	Convocations Examen DAO	Notification Conclusion au MO	Signature AAO publication	Ouverture des plis	Analyse des offres	transmission du rapport à la CPM	Convocations examen DAO	Notification proposition au MO	
			Publication des résultats	Elaboration projet de marché soumission	Saisie CPM (examen marché)	Convocation examen projet de marché	Saisie notification	Signature de la lettre de commande	Notification de la LC	Notification	OS de démarrage	Réception provisoires	Réception définitive	Σ jours			Σ mois	
	Projet de construction de 02 salles de classes (espace communal Touloum)	PDR -EN	10% du montant global															

Plan Communal de Développement de Touloum

MINEDUB	Projet de construction de 02 salles de classes à EP kaoya	B I P		16 000 000	DAO EN COURS	AONO									
	Projet de fabrication de 194 tables bancs et 10 bureaux des maitres	B I P		5 360 000											
			Publications des résultats	Elaboration projet de marché sousscription	Saisie CPM (examen marché)	Convocation examen projet de marché	Corrections éventuelle	Signature de la lettre	Notification de la LC	Notification OS de	Réception provisoires	Réception définitive	Σ jours	Σ mois	
	Projet de construction de 02 salles de classes à EP kaoya	B I P													

Plan Communal de Développement de Touloum

	Projet de fabrication de 194 tables bancs et 10 bureaux des maitres	B I P												
--	---	-------	--	--	--	--	--	--	--	--	--	--	--	--

Plan Communal de Développement de Touloum

	Désignation	Financement	Imputation	Coût prévisionnel	Etat d'avancement	Type de procédure											
							Nbre AO	Disponibilité du DAO	Saisine CPM (examen DAO)	Convocations Examen DAO Notification Conclusion au	Signature AAO publication	Ouverture des plis	Analyse des offres transmission du rapport à la	Convocations examen DAO Notification proposition au MO			
EAU ET ENERGIE	Projet de construction de 08 forages (espace communal de Touloum)	PDR-EN	10% montant global	64 000 000	DAO EN COURS	AONO											
			Publication des résultats	Elaboration projet de marché souscriptio n	Saisie CPM (examen marché)	Convocatio n examen projet de marché	Corrections	Signature de la lettre	Notification de la LC	Notification OS de	Réception provisoires	Réception définitive	Σ jours	Σ mois			
	Projet de construction de 08 forages (espace communal de Touloum)	PDR - EN	10% montant global														

Plan Communal de Développement de Touloum

	Désignation	Financement	Imputation	Coût prévisionnel	Etat d'avancement	Type de procédure	Nbre AO	Disponibilité du DAO	Saisie CPM	Convocations Examens	Signature AAO	Ouverture des plis	Analyse des offres	Convocations examens
ELEVAGE PECHE ET INDUSTRIES ANIMALES	Projet de construction de 02 marres d'abreuvement à (GLONDAKRI, MANTIDAR)	S N V		50 000 000	DAO EN COURS	AONO								
	Projet d'aménagement du lac porhi (CANTON BIZILI)	P N D P		1000 000 000										
			Publication des résultats	Elaboration projet de marché soumission	Saisie CPM (examen marché)	Convocation examen projet de marché	Corrections	Signature de la lettre	Notification de la LC	Notification OS de	Réception provisoires	Réception définitive	Σ jours	Σ mois
	Projet de construction de 02 marres d'abreuvement à (GLONDAKRI, MANTIDAR)	S N V												

Plan Communal de Développement de Touloum

	Projet d'aménagement t du lac porhi (CANTON BIZILI)	P N D P												
--	--	---------	--	--	--	--	--	--	--	--	--	--	--	--

Plan Communal de Développement de Touloum

	Désignation	Financement	Imputation	Coût prévisionnel	Etat d'avancement	Type de procédure	Nbre AO	Disponibilité du DAO	Saisine CPM (examen DAO)	Convocations Examen DAO	Signature AAO	Ouverture des plis	Analyse des offres	Convocations examen DAO

Plan Communal de Développement de Touloum

AFFAIRES SOCIALES	Projet d'établissement des actes de naissances	FONDATION BETHLEEM		25 000 000	DAO EN COURS	AONO									
	Projet de distributions des dons alimentaires aux personnes de 3 ^e ages	COMMUNE		1 000 000											
	Aides et secours aux couches vulnérables	MINAS		250 000											
			Publications des résultats	Elaboration projet de marché souscription	Saisie CPM (examen marché)	Convocation examen projet de marché	Corrections éventuelles	Signature de la lettre	Notification de la LC	Notification OS de	Réception provisoires	Réception définitive	Σ jours	Σ mois	
	Projet d'établissement des actes de naissances	FONDATION BETHLEEM													
	Projet de distributions des dons alimentaires aux personnes de 3 ^e ages	COMMUNE													
	Aides et secours aux couches vulnérables	MINAS													

Plan Communal de Développement de Touloum

	Désignation	Financement	Imputation	Coût prévisionnel	Etat d'avancement	Type de procédure	Nbre AO	Disponibilité du DAO	Saisie CPM	Convocations Examens	Signature AAO	Ouverture des plis	Analyse des offres	Convocations examens
MINDUH	Projet d'aménagement de la voirie urbaine (centre urbain TOULOUM)	COMMUNE		3 500 000	DAO EN COURS	AONO								
			Publications des résultats	Elaboration projet de marché soumission	Saisie CPM (examen marché)	Convocation examen projet de marché	Corrections	Signature de la lettre	Notification de la LC	Notification OS de	Réception provisoires	Réception définitive	Σ jours	Σ mois
	Projet d'aménagement de la voirie urbaine (centre urbain TOULOUM)	COMMUNE												

Plan Communal de Développement de Touloum

N.B : Le montant total chiffré ne reflète que ceux connus et consignés dans le tableau ci-dessus. Certains documents de projets n'ont pas été mis à la disposition du CERAD pour exploitation. Ce qui ne nous a pas permis de remplir les montants y relatifs. Aussi certains de ces projets étaient encore en négociation au moment où nous rédigeons le présent document, à l'exception d'électrification en cours de réalisation.

MECANISME DE SUIVI - EVALUATION

8- MECANISME DE SUIVI-EVALUATION

Le suivi-évaluation a pour but d'évaluer le niveau de mise en œuvre des activités retenues dans le dans le CDMT. Pour ce faire un comité de suivi est mis en place Au niveau village, au terme du processus du diagnostic villageois, une instance de suivi appelée Comité de Concertation (C C) est chargée du suivi de l'application des solutions endogènes. Cette instance renseigne sur l'état de mise en œuvre des activités programmées et les résultats obtenus. Ces résultats sont transmis au niveau communal, où un dispositif au sein de la commune appelé comité de suivi est chargé de les capitaliser t.

Ainsi, au niveau communal le comité de suivi est chargé de:

- la collecte et la gestion de l'information sur l'élaboration et la mise en œuvre du PDC ;
 - l'appui technique des comités de concertation des microprojets à la base ;
 - la production et la transmission des rapports trimestriels ;

 - Informer la population de ses obligations et sa contribution à la réalisation des micro- projets ;
 - S'assurer que la maintenance des ouvrages est faite par la communauté ;
 - Recruter conjointement avec la commune les prestataires de services ;
 - Ordonner et contrôler conjointement des ressources allouées aux micro- projets et s'assurer de la qualité de l'exécution des travaux par le prestataire.
- Le comité de suivi de la commune de Touloum est consigné en annexe du présent document.

A Touloum comme dans toutes les autres communes du territoire national, un agent de Développement recruté par le PNDP est chargé d'appuyer techniquement la commune dans la mise en œuvre de son PCD .il travaille en collaboration avec les membres comité de suivi.

Le suivi peut être fait trimestriellement, semestriellement et annuellement :

- Le rapport trimestriel rend compte de l'exécution des activités programmées.
- Le rapport semestriel présente l'exécution des activités ainsi que les informations issues des rapports des deux trimestres correspondants et complétés par des données de l'évaluation des impacts socio-économiques.

Les outils du suivi quant à eux sont, entre autres :

- PDC/PIA
- Fiches de collecte des données
- Fiches de suivi des activités réalisées au niveau communal ;
- Rapports périodiques des agents de suivi

- Rapports des visites de terrain,
- Compte rendus des réunions,
- Rapports divers (prestataires et consultants).
- Tableaux de consolidation des informations ;
- Tableaux de bord sur la situation des indicateurs de suivi de la Commune (prévisions, réalisations, taux de réalisation).

Tableau 27 : Cadre de suivi des indicateurs par rapport au PIA

Secteur	Indicateurs	Méthode de collecte	Fréquence	Responsable	Observations
ELEVAGE, PECHES ET INDUSTRIES ANIMALES	04 points d'eau aménagés	Descente sur le site	Mensuelle	Comité de suivi Responsable technique	Les marres seront localisées à Glondakri et Mantidar
	Le Lac Porhi est aménagé	Descente sur le site	Mensuelle	Comité de suivi Responsable technique	R.A.S
EAU ET ENERGIE	09 forages construits	Visite sur le site des réalisations desdits forages	mensuelle	Comité de suivi Responsable technique	Le forage sera localisé à Kaoya
	L'énergie électrique est disponible et fonctionnelle dans la ville et les villages de l'espace communal de Touloum	Descente de terrain Enquête auprès des populations	mensuelle	Comité de suivi AES-SONEL	R.A.S
EDUCATION DE BASE	64 salles de classes construites	Descente de terrain	mensuelle	Comité de suivi/ Responsables Technique	EP Balane R EP Bardouki EP Kambraké EP Gueguelegue EP Porgal EP Saotchaï EP Rawane EP Lalépagué EP Dandibalé EP Touloum

					Boutou EP Kaoya EP Golondakri
	194 tables bancs fabriqués	Visite des écoles	mensuelle	Comité de suivi Inspecteurs des écoles primaires et maternelles	Ecoles nécessiteuses
	10 bureaux des maitres fabriqués	Visite des écoles	mensuelle	Comité de suivi Inspecteurs des écoles primaires et maternelles	Les écoles qui bénéficieront de ces bureaux restent à déterminer
AFFAIRES SOCIALES	Nombre d'actes de naissance établi	Enquêtes	trimestrielle	Comité se suivi Partenaires	Cette activité appuyée par la Fondation Bethlehem couvrira tout l'espace communal
	Nombre de personnes des couches vulnérables ayant bénéficié de l'aide	Enquêtes	trimestrielle	Comité de suivi Partenaires techniques	La commune et le MINAS sont partenaires pour cette activité.
DEVELOPPEMENT URBAIN ET HABITAT	voirie urbaine réhabilitée	Visite du chantier	hebdomadaire	Comité de suivi Partenaires techniques	R.A.S

8.1 Mécanisme de révision du PDC et de préparation du PIA

8.1.1 Préparation des Prochains PIA (P.I .A 2)

A la fin de chaque année les conseillers se réunissent d'abord au niveau des villages avec les populations et les comités de concertations (CC) pour une évaluation des micros projets retenus et non réalisés, ensuite au niveau communal avec le président du comité de suivi pour un état des réalisations et des micros projets non réalisés du PIA de la première année et le CDM. A cet effet les activités non réalisées dans le PIA I et le CDMT sont reprogrammées en priorité pour l'année suivante. L'agent communal de développement procède à la préparation de la programmation sur la base des cadres logiques et des tableaux de suivi des actions planifiées. Cette programmation indique pour chaque activité, le coût, le responsable, le délai de réalisation (date de début et date de fin), les indicateurs. Le PIA est élaboré au cours d'un atelier de programmation

regroupant les sectoriels, les représentants des acteurs locaux par village et du conseil municipal.

Une fois achevée, cette programmation est partagée avec l'ensemble des personnes concernées et publiée pour information au grand public. De cette programmation annuelle, se déclinent des programmations semestrielle, trimestrielle et mensuelle.

8.1.2- Mécanisme de révision du PDC

Le PCD de la commune de Touloum n'est pas figé, mais adaptable en fonction des évolutions du contexte. D'où sa révision périodique partant de l'identification des besoins dans les villages grâce à l'appui des comités de concertation et des conseillers, du comité de suivi et de l'agent de développement. Tous ces acteurs contribuent à l'identification et au choix des micros projets ruraux et urbains validés lors d'un conseil municipal extraordinaire élargi aux services techniques de l'administration, aux élites et acteurs de développement actifs dans la localité. Le présent PCD peut être révisé tous les trois ans.

8.2-Plan de communication et de marketing sur la mise en œuvre du PCD

8.2.1- But du plan de communication et de marketing du PCD

La Communication occupe une place importante dans la mise en œuvre du Plan communal de Développement. Pour vulgariser son PCD la commune de Touloum doit élaborer un plan marketing qui est une action qui vise à susciter des effets psychologiques sur les différents partenaires au développement et bailleurs de fonds afin de maximiser les opportunités de convention ou de partenariat. Ce plan marketing met en exergue toute action qui vise la promotion des activités à mener dans le PCD à travers les canaux de communication comme les médias (radio télévision, presse écrite...etc.) Les rencontres avec les partenaires au développement et les bailleurs de fonds. La commune peut aussi créer un site web qui renseigne sur ses potentialités, sur toutes ses réalisations et ses projets avenir. Par ailleurs la commune peut faire la promotion de son PCD en publiant les extraits de son CDMT. Elle peut également porter des projets conjoints avec ses paires dans le cadre de l'intercommunalité.

La commune peut aussi organiser des conférences débats, des déjeuners ou diners d'affaires avec ses partenaires. Toutes ces initiatives si elles sont bien élaborées participeront à une promotion fiable et diversifiée de la commune de Touloum vers des horizons divers tant sur le plan national que international.

8.2.2- Structure du plan de communication

La communication autour du PCD doit se faire à l'interne comme à l'extérieur de la commune.

A l'interne, communiquer sur le PCD peut être axé sur la vulgarisation des cadres logiques, du Cadre des Dépenses à Moyen Terme (CDMT) et du Plan d'investissement Annuel (PIA). Ainsi, les conseillers municipaux, les Services Déconcentrés de l'Etat (SDE) entre autres peuvent se procurer desdits documents pour connaître le contenu et

Plan Communal de Développement de Touloum

contribuer à la réalisation des actions planifiées. Par ailleurs, le PCD peut être vulgarisé lors de la tournée économique avec le sous-préfet. Les conseillers municipaux peuvent également le vulgariser dans les villages qu'ils couvrent.

Sur le plan externe les copies des PCD peuvent être déposées auprès des partenaires au développement et dans les ambassades, afin de discuter avec eux les réalisations à mettre en œuvre dans la commune. Les élites sont également conviées à cet exercice de vulgarisation de leur PCD pour susciter au maximum les investissements dans leur commune au vue de l'immensité des besoins exprimés dans divers secteurs.

En d'autres termes, le plan de communication autour du PCD peut s'inspirer des questions consignées dans le tableau ci-dessous :

Tableau 38 : Exemple de questionnaire d'élaboration d'un plan de communication

Qui fait quoi ?	Où ?	Quant ?	Avec qui /quoi ?	Comment ?	Pour résoudre quel problème ?	...Etc.

CONCLUSION

Le Plan Communal de Développement de Touloum 2011-2013 peut être considérée comme étant la feuille de route pour le développement de la commune de Touloum. C'est un document qui guide les actions à mener dans le temps et dans l'espace afin d'améliorer les conditions de vie des populations résident dans ladite commune. Ce plan a été élaboré au bout d'un processus de plusieurs mois, pendant lesquels bon nombre d'outils de planification ont été déroulés. Partant du diagnostic de l'institution communale au diagnostic dans les villages en passant par celui de l'espace urbains, les forces faiblesses opportunités et menaces de la commune ont été recensés. Les problèmes identifiés ont été regroupés par secteur, puis les solutions endogènes et exogènes à ces problèmes examinées. Les grandes orientations stratégiques dudit plan tournent autour des thématiques ci-dessous :

- L'amélioration des performances humaines, financières et matérielles de la commune ;
- L'amélioration de l'accès des populations aux services sociaux de base ;
- La promotion de l'économie locale par l'augmentation des revenus dans tous les secteurs de production et chez les commerçants ;
- La promotion de l'emploi et la prise en compte de l'aspect genre dans toutes les actions à entreprendre

Cependant au-delà d'un document bien élaboré, ce qui compte le plus c'est la matérialisation des actions envisagées. Pour cela, la commune de Touloum a un déficit à relever, à savoir celui de la mobilisation des fonds destinés à financer les idées de micros projets consignées dans ledit plan. Ce déficit n'est réalisable que si toutes les parties prenantes sont engagées, à savoir la tutelle, l'exécutif communal, l'administration et les services techniques, le comité de suivi du PCD, les populations bénéficiaires, les projets et programmes de développement actifs dans l'espace communal, les bailleurs de fonds. Par ailleurs, toutes les actions entreprises doivent se soumettre à un suivi et une évaluation permanents.

BIBLIOGRAPHIE

- Le manuel du praticien des appuis au processus d'élaboration des PDL et PDC finalisé avec l'appui de la banque mondiale en 2004 par la SNV, GTZ, PNDP...etc .
- Recueil des textes sur « les collectivités territoriales décentralisées au Cameroun de Jean-Pierre KUATE (quatrième édition 2007)
- Le Document de Stratégie de croissance et de l'Emploi (DSCE)
- La Constitution du Cameroun (Loi n° 96 / 06 du 18 janvier 1996 portant révision de la Constitution du 2 juin 1972, modifiée et complétée par la Loi n°2008 / 001 du 14 avril 2008) ;
- La Loi n° 2004 / 017 du 22 juillet 2004 portant orientation de la décentralisation.
- La Loi n° 2004 / 018 du 22 juillet 2004 fixant les règles applicables aux communes ;
- La Loi n° 2004 / 019 du 22 juillet 2004 fixant les règles applicables aux régions ;
- Rapport du Diagnostic de l'Institution Communale (DIC) de Touloum (réalisé par le CERAD Mars 2011);
- Rapport du Diagnostic de l'Espace Urbain (DEU) de la commune de Touloum (réalisé par le CERAD Mars 2011) ;
- Rapport de pointage des infrastructures sur GPS dans la commune de Touloum (réalisé par le CERAD Mars 2011) ;

ANNEXE

FICHES DE PROJET DU PIA

		Date: 2011
N° de référence	Désignation du microprojet: Construction de 20 salles de classes	
Région: Extrême-Nord	Domaine d'intervention: MINEDUB	
Commune: de Touloum		
Communauté: commune		
Maître d'ouvrage: MINEDUB		
Maître d'ouvrage délégué: Commune		
Chef de service du marché		
Maître d'œuvre:		
Ingénieur:		
Agence d'exécution: titulaire du marché (PME, fournisseur...)		
Organismes co-intervenant: • Prestataire/consultant BP: Tél: e.mail: Autres organismes:		
Objectif du micro projet: élargir le parc des infrastructures scolaires de la commune de Touloum		
Coût total estimé: 160 000 000	Montant du financement demandé au PNDP: 0	
	Contribution totale de la commune /communauté: -financière: 0 -Nature:	Source de financement: FEICOM
Montant estimé de retombée financière par la méthode HIMO:		
Description sommaire du microprojet: le projet consiste à construire d'un bloc de 2 salles de classes avec latrine dans chacune des écoles suivantes BALANE R, BARDOUKI ,KAMBRAGUI,GUEGUELEGUE ,POR GAL,SAOSTAI RAWANE ,LALEPAKI ,DANDEBALE,TOULOUM BOUTOU		
Respect des normes environnementales: l'exécution de ces travaux produira évidemment des impacts environnementaux comme la destruction de la biodiversité, la génération des déchets solides et liquide liés a l'utilisation de l'ouvrage la pollution par les huiles de vidanges par conséquent des mesures d'atténuations comme le reboisement du site la fabrication des bacs a ordures et la construction des latrines devront être pris en compte pour une harmonie avec la nature		

Plan Communal de Développement de Touloum

Durée d'exécution projet R A S	Date souhaitée de démarrage du chantier du projet: R A S
--------------------------------	--

Plan Communal de Développement de Touloum

		Date: 2011
N° de référence	Désignation du microprojet: projet de construction de 20 blocs de 2 salles de classes avec latrines et 02 bacs à ordures	
Région: Extrême-Nord	Domaine d'intervention: MINDUB MINESEC	
Commune: de Touloum		
Communauté: commune		
Maître d'ouvrage: MINDUB- MINESEC		
Maître d'ouvrage délégué: Commune		
Chef de service du marché		
Maître d'œuvre:		
Ingénieur:		
Agence d'exécution: titulaire du marché (PME, fournisseur...)		
Organismes co-intervenant: • Prestataire/consultant BP: Tél: e.mail: Autres organismes:		
Objectif du micro projet: élargir le parc des infrastructures scolaires de la commune de Touloum		
Coût total estimé: 320 000 000	Montant du financement demandé au PNDP:	
	Contribution totale de la commune /communauté: -financière: 10%montant global -Nature:	Source de financement: PDR/COMMUNE
Montant estimé de retombée financière par la méthode HIMO:		
Description sommaire du microprojet: : le projet consiste à construire 40 salles de classes dans l'espace communal		
Respect des normes environnementales: l'exécution de ces travaux produira évidemment des impacts environnementaux comme la destruction de la biodiversité, la génération des déchets solides et liquide liés a l'utilisation de l'ouvrage la pollution par les huiles de vidanges par conséquent des mesures d'atténuations comme le reboisement du site la fabrication des bacs a ordures et la construction des latrines devront être pris en compte pour une harmonie avec la nature		
Durée d'exécution du projet R A S		Date souhaitée de démarrage du chantier du projet R A S:

Plan Communal de Développement de Touloum

		Date: 2011
N° de référence	Désignation du microprojet: construction de 02 blocs de salles de classe, fabrication de 194 table bancs et 10 bureaux des maitres	
Région: Extrême-Nord	Domaine d'intervention: MINEDUB	
Commune: de Touloum		
Communauté: commune		
Maître d'ouvrage: MINEDUB		
Maître d'ouvrage délégué: Commune		
Chef de service du marché		
Maître d'œuvre:		
Ingénieur:		
Agence d'exécution: titulaire du marché (PME, fournisseur...)		
Organismes co-intervenant:		
<ul style="list-style-type: none"> • Prestataire/consultant BP: Tél: e.mail: Autres organismes:		
Objectif du micro projet: améliorer les infrastructures scolaires de la commune de Touloum		
Coût total estimé: 59 800 000	Montant du financement demandé au PNDP: 0	
	Contribution totale de la commune /communauté: -financière: 0 -Nature: sable	Source de financement: BIP (MINEDUB)
Montant estimé de retombée financière par la méthode HIMO:		
Description sommaire du microprojet: le projet consiste à construire 02 blocs de salle de classe a l'école publique de KAOYA et GLONDAKRI de fabrique 194 table bancs et 10 bureaux des maitres destinés aux écoles nécessiteuses de la commune		
Respect des normes environnementales: : l'exécution de ces travaux produira évidemment des impacts environnementaux comme la destruction de la biodiversité, la génération des déchets solides et liquide liés a l'utilisation de l'ouvrage la pollution par les huiles de vidanges par conséquent des mesures d'atténuations comme le reboisement du site la fabrication des bacs a ordures et la construction des latrines devront être pris en compte pour une harmonie avec la nature		

Plan Communal de Développement de Touloum

Durée d'exécution du projet R A S	Date souhaitée de démarrage du chantier du projet: déjà en cours de réalisation
-----------------------------------	---

		Date: 2011
N° de référence	Désignation du microprojet: Construction de 09 forages	
Région: Extrême-Nord	Domaine d'intervention: MINEE	
Commune: de Touloum		
Communauté: commune		
Maître d'ouvrage: MINEE		
Maître d'ouvrage délégué: Commune		
Chef de service du marché		
Maître d'œuvre:		
Ingénieur:		
Agence d'exécution: titulaire du marché (PME, fournisseur...)		
Organismes co-intervenant: • Prestataire/consultant BP: Tél: e.mail: Autres organismes:		
Objectif du micro projet: faciliter l'accès à l'eau potable des populations de la commune de Touloum		
Coût total estimé: 72 000 000	Montant du financement demandé au PNDP: 0	
	Contribution totale de la commune /communauté: -financière: 10% du montant global -Nature:	Source de financement: PDR/COMMUNE- BIP
Montant estimé de retombée financière par la méthode HIMO:		
Description sommaire du microprojet: le projet consiste à construire 08 forages avec clôture et fosses de récupération des eaux souillées dans l'espace communal de Touloum et 01 forage à KAOYA		
Respect des normes environnementales: : l'exécution de ces travaux produira évidemment des impacts environnementaux comme la destruction de la biodiversité, la génération des déchets solides et liquide liés a l'utilisation de l'ouvrage la pollution par les huiles de vidanges l'enfouissement des eaux dans les sols par conséquent prévoir une clôture une fosse de récupération des eaux souillées et le reboisement pour rapprocher la nappe phréatique		

Plan Communal de Développement de Touloum

Durée d'exécution du projet R A S	Date souhaitée de démarrage du chantier du projet:R A S
-----------------------------------	---

Plan Communal de Développement de Touloum

		Date: 2011
N° de référence	Désignation du microprojet: Réalisation de 02 marres à d'abreuvement	
Région: Extrême-Nord	Domaine d'intervention: MINEPIA	
Commune: de Touloum		
Communauté: commune		
Maître d'ouvrage: MINEPIA		
Maître d'ouvrage délégué: Commune		
Chef de service du marché		
Maître d'œuvre:		
Ingénieur:		
Agence d'exécution: titulaire du marché (PME, ...)		
Organismes co-intervenant: • Prestataire/consultant BP: Tél: e.mail: Autres organismes:		
Objectif du micro projet: faciliter l'abreuvement du bétail de la commune de Touloum		
Coût total estimé: 50 000 000	Montant du financement demandé au PNDP:0	
	Contribution totale de la commune /communauté: -financière: 10%montant global -Nature:	Source de financement: SNV
Montant estimé de retombée financière par la méthode HIMO:		
Description sommaire du microprojet: : le projet consiste à construire 02 marres d'abreuvement à GLONDAKRI et MANTIDAR		
Respect des normes environnementales: l'exécution de ces travaux produira évidemment des impacts environnementaux comme la destruction de la biodiversité, la perte des espèces ligneuses la pollution par les huiles de vidanges par conséquent prévoir le reboisement du site la construction des latrines l'installation des panneaux de signalisation, porter le matériel de sécurité au chantier (botte , cache nez ,casque ...etc.)		
Durée d'exécution du projet R A S		Date souhaitée de démarrage du chantier du projet R A S:

Plan Communal de Développement de Touloum

		Date: 2011
N° de référence	Désignation du microprojet: Aménagement du lac PORHI	
Région: Extrême-Nord	Domaine d'intervention: MINEPIA	
Commune: de Touloum		
Communauté: commune		
Maître d'ouvrage: MINEPIA		
Maître d'ouvrage délégué: Commune		
Chef de service du marché		
Maître d'œuvre:		
Ingénieur:		
Agence d'exécution: titulaire du marché (PME,...)		
Organismes co-intervenant: • Prestataire/consultant BP: Tél: e.mail: Autres organismes:		
Objectif du micro projet: améliorer l'offre des ressources halieutiques et promouvoir le tourisme		
Coût total estimé: 100 000 000	Montant du financement demandé au PNDP: 100 000 000	
	Contribution totale de la commune /communauté: -financière: 10%montant global -Nature:	Source de financement: PNDP/COMMUNE
Montant estimé de retombée financière par la méthode HIMO:		
Description sommaire du microprojet: le projet consiste à aménager le lac de PORHI		
Respect des normes environnementales: l'exécution de ces travaux produira évidemment des impacts environnementaux comme la destruction de la biodiversité, la perte des espèces ligneuses la pollution par les huiles de vidanges par conséquent prévoir le reboisement du site la construction des latrines l'installation des panneaux de signalisation, porter le matériel de sécurité au chantier (botte , cache nez ,casque ...etc)		
Durée d'exécution du projet R A S		Date souhaitée de démarrage du chantier du projet R A S:

Plan Communal de Développement de Touloum

		Date: 2011
N° de référence	Désignation du microprojet: Etablissement des actes de naissance	
Région: Extrême-Nord	Domaine d'intervention: AFFAIRES SOCIALES	
Commune: de Touloum		
Communauté: commune		
Maître d'ouvrage: AFFAIRES SOCIALES		
Maître d'ouvrage délégué: Commune		
Chef de service du marché		
Maître d'œuvre:		
Ingénieur:		
Agence d'exécution: titulaire du marché (PME,...)		
Organismes co-intervenant:		
• Prestataire/consultant BP: Tél: e.mail: Autres organismes:		
Objectif du micro projet: offrir un acte de naissance a tous les enfants de la commune		
Coût total estimé: 25 000 000	Montant du financement demandé au PNDP: 0	
	Contribution totale de la commune /communauté: -financière: 0 -Nature:	Source de financement: FONDATION BETHLEEM
Montant estimé de retombée financière par la méthode HIMO:		
Description sommaire du microprojet: le projet consiste à établir des actes de naissances aux populations de la commune		
Respect des normes environnementales: prévoir des bacs à ordures et des latrines autour des lieux choisis pour l'établissement des actes de naissances		
Durée d'exécution du projet R A S		Date souhaitée de démarrage du chantier du projet R A S:

Plan Communal de Développement de Touloum

		Date: 2011
N° de référence	Désignation du microprojet: Aménagement de la voirie urbaine	
Région: Extrême-Nord	Domaine d'intervention: MINDUH	
Commune: de Touloum		
Communauté: commune		
Maître d'ouvrage: MINDUH		
Maître d'ouvrage délégué: Commune		
Chef de service du marché		
Maître d'œuvre:		
Ingénieur:		
Agence d'exécution: titulaire du marché (PME,...)		
Organismes co-intervenant: • Prestataire/consultant BP: Tél: e.mail: Autres organismes:		
Objectif du micro projet: améliorer la qualité des infrastructures routières niveau urbain de la commune		
Coût total estimé: 3 500 000	Montant du financement demandé au PNDP: 0	
	Contribution totale de la commune /communauté: -financière: 0 -Nature:	Source de financement: COMMUNE
Montant estimé de retombée financière par la méthode HIMO:		
Description sommaire du microprojet: le projet consiste à aménager les voies d'accès de la cité urbaine		
Respect des normes environnementales: prévoir la compensation des personnes affectées, la remise en état des zones d'emprunts, prévoir un réseau simplifiés d'assainissement des eaux de pluies mettre en place des panneaux de signalisation du chantier		
Durée d'exécution du projet R A S		Date souhaitée de démarrage du chantier du projet R A S:

DOCUMENTS A :
CARTES THEMATIQUES

DOCUMENTS B :
RAPPORTS DIAGNOSTICS CONSOLIDES

Plan Communal de Développement de Touloum



Une vue de la commune de Touloum



Banderole de l'Atelier de planification communale de Touloum



Accueil de Monsieur le Préfet du Département du Mayi-Kani



Les sectoriels de Kaélé à l'Atelier de planification de Touloum

